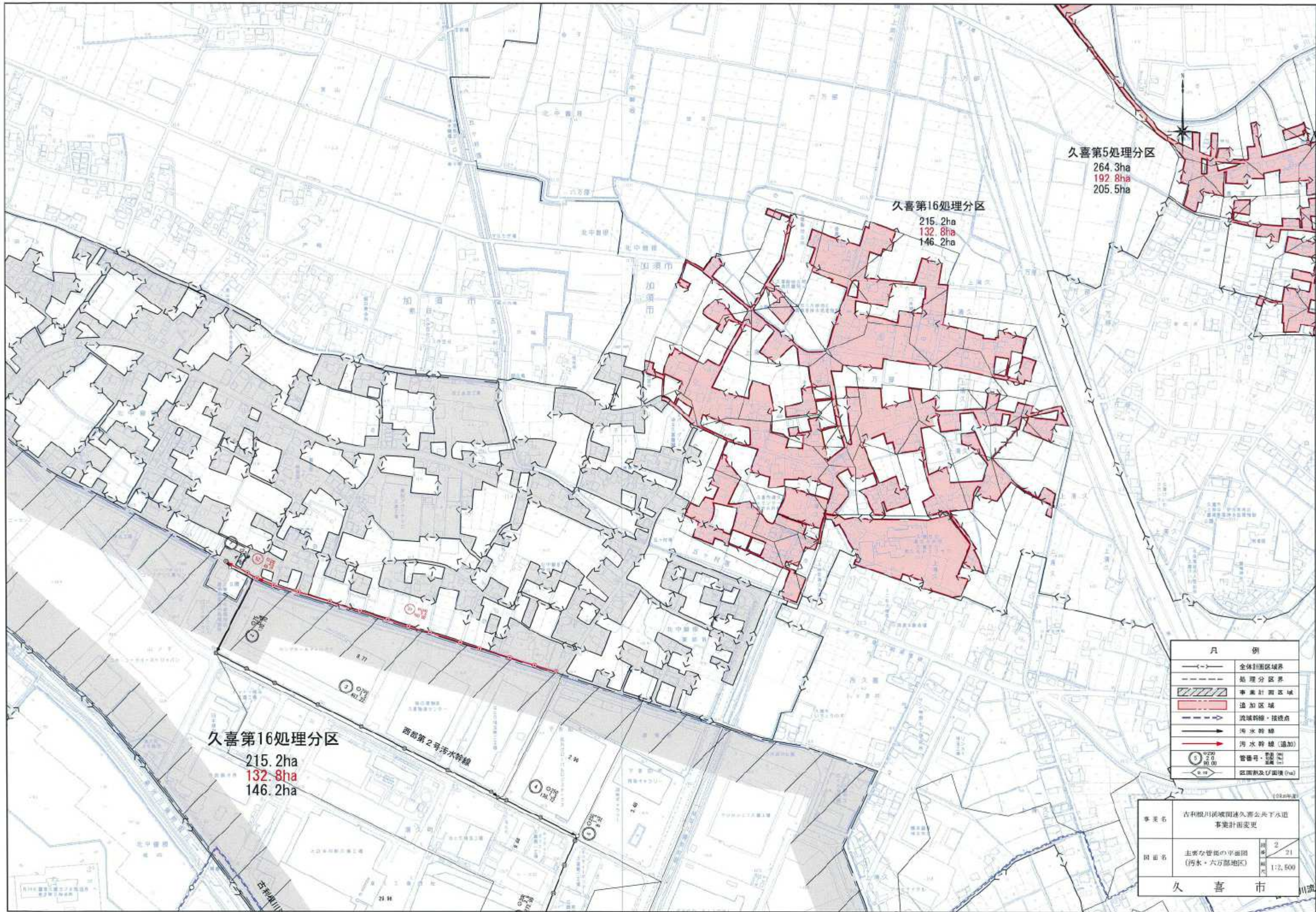


久喜第16処理分区
 215.2ha
 132.8ha
 146.2ha

菖蒲第1処理分区
 673.3ha
 292.8ha
 310.5ha

凡 例	
	全体計画区域界
	処理分区界
	事業計画区域
	追加区域
	流域幹線・接続点
	汚水幹線
	汚水幹線(追加)
	管番号・管径(φ)
	区画番号及び面積(ha)

事業名	古利根川流域関連久喜公共下水道事業計画変更	
図面名	主要な管線の平面図 (汚水・塚田地区)	1/21
		1:2,500
久 喜 市		



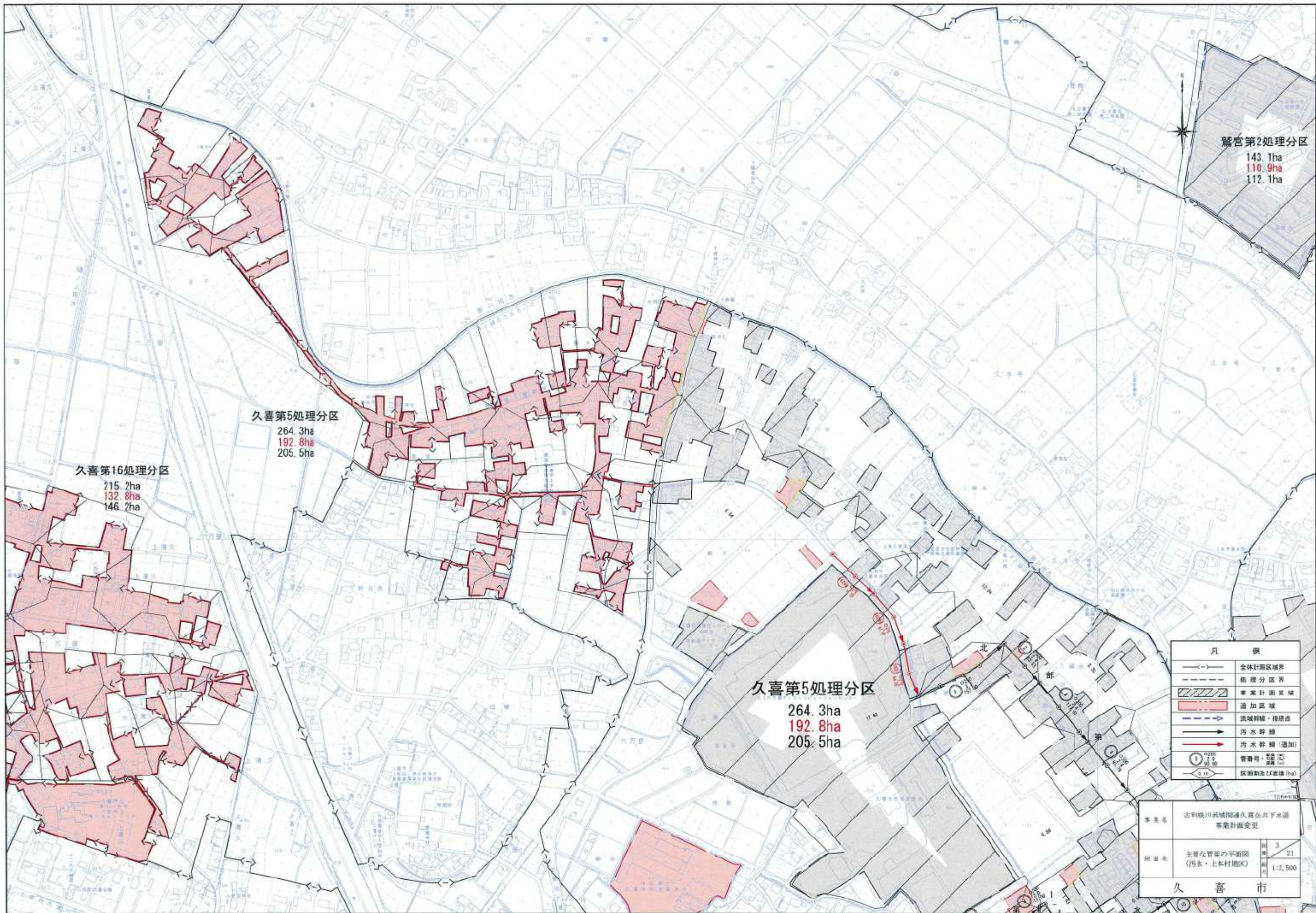
久喜第5処理分区
 264.3ha
 192.8ha
 205.5ha

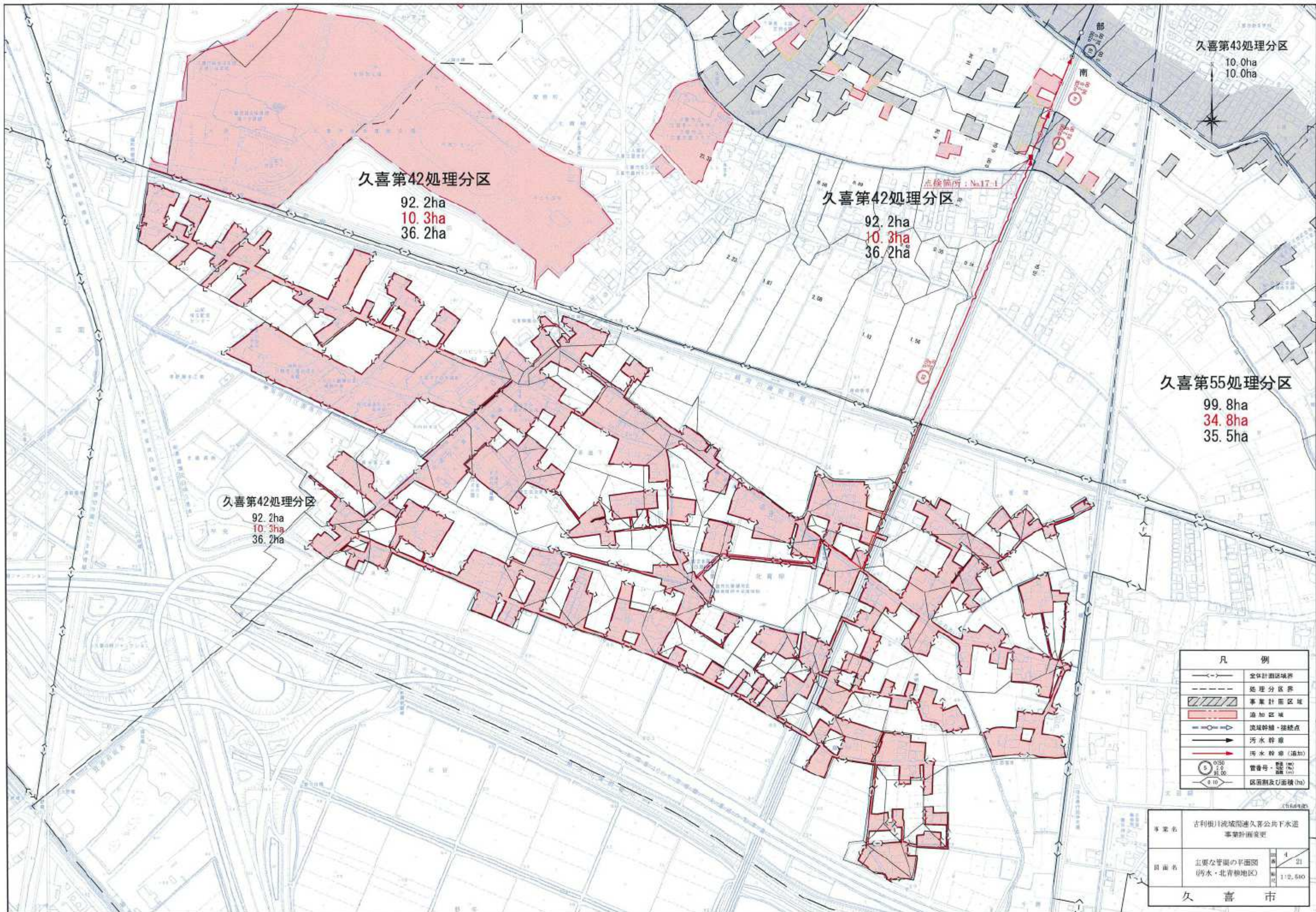
久喜第16処理分区
 215.2ha
 132.8ha
 146.2ha

久喜第16処理分区
 215.2ha
 132.8ha
 146.2ha

凡例	
	全体計画区域界
	処理分区界
	事業計画区域
	追加区域
	流域幹線・接続点
	汚水幹線
	汚水幹線(追加)
	管番号・管径(φ)
	区画数及び面積(ha)

事業名	古利根川流域圏連久喜公共下水道 事業計画変更	
図面名	主要な管線の平面図 (汚水・六万部地区)	図号 2 21 縮尺 1:2,500
久喜市		





久喜第43処理分区
10.0ha
10.0ha

久喜第42処理分区
92.2ha
10.3ha
36.2ha

久喜第42処理分区
92.2ha
10.3ha
36.2ha

久喜第55処理分区
99.8ha
34.8ha
35.5ha

久喜第42処理分区
92.2ha
10.3ha
36.2ha

凡 例	
	全体計画区域境界
	処理分区界
	事業計画区域
	追加区域
	流域幹線・接続点
	汚水幹線
	汚水幹線(追加)
	管番号・管径(φ)
	区画割及び面積(ha)

事業名	古利根川流域関連久喜公共下水道事業計画変更	
図面名	主要な管渠の平面図 (汚水・北青柳地区)	4/21 1:10,540
久 喜 市		

栗橋第1処理分区
76.3ha
69.6ha

栗橋第3処理分区
211.2ha
193.0ha
196.3ha

栗橋第3処理分区
211.2ha
193.0ha
196.3ha

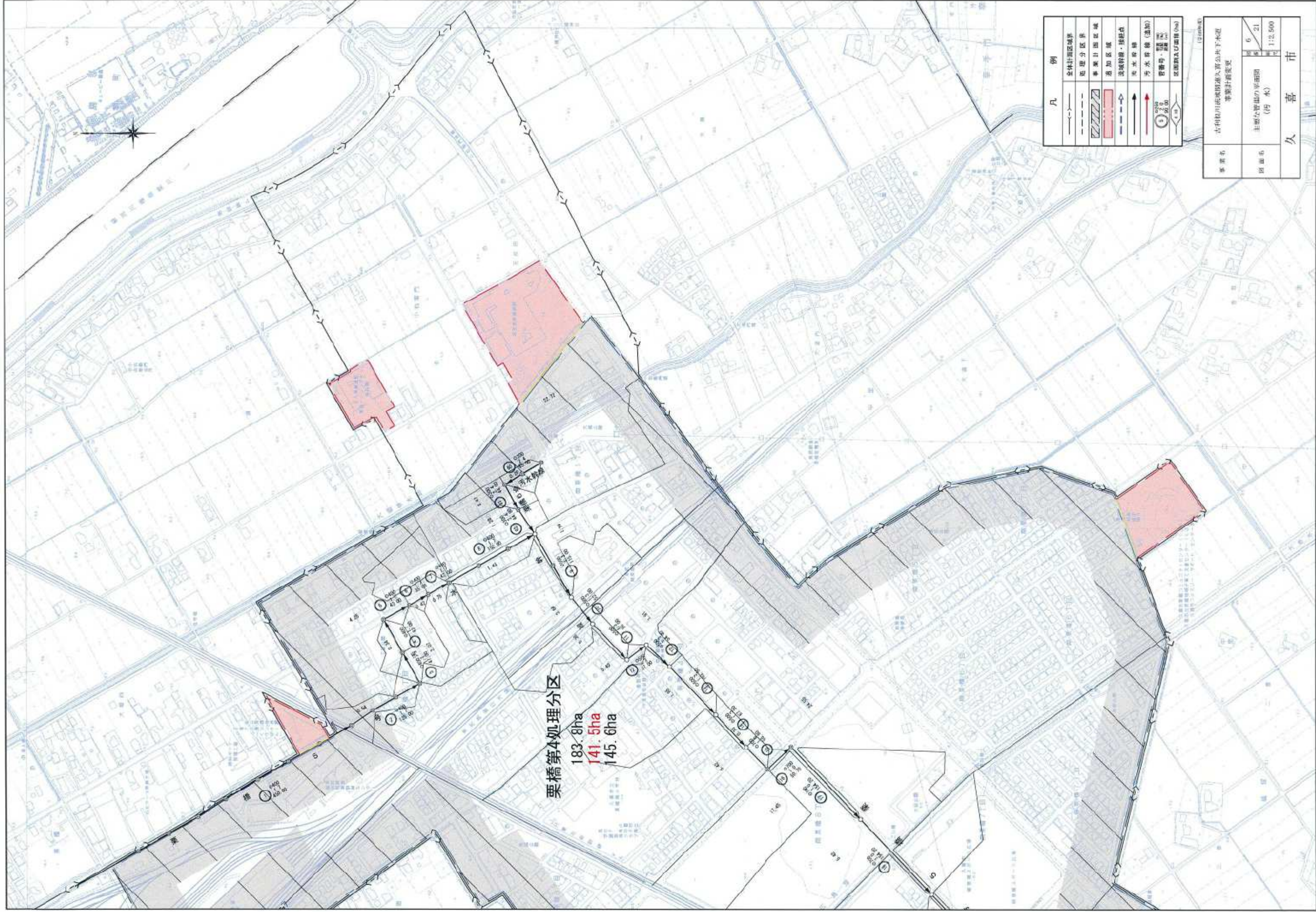
栗橋第2処理分区
53.1ha
11.4ha

栗橋第4処理分区
183.8ha
141.5ha
145.6ha

污水1号污水幹線

凡 例	
	全体計画区域界
	処理分区界
	事業計画区域
	追加区域
	流域幹線・接続点
	污水幹線
	污水幹線(追加)
	管番号・管径(φ)
	区画割及び面積(ha)

事業名	古利根川流域関連久喜公共下水道事業計画変更	
図面名	主要な管径の平面図(汚水)	5/21 1:2,500
久 喜 市		



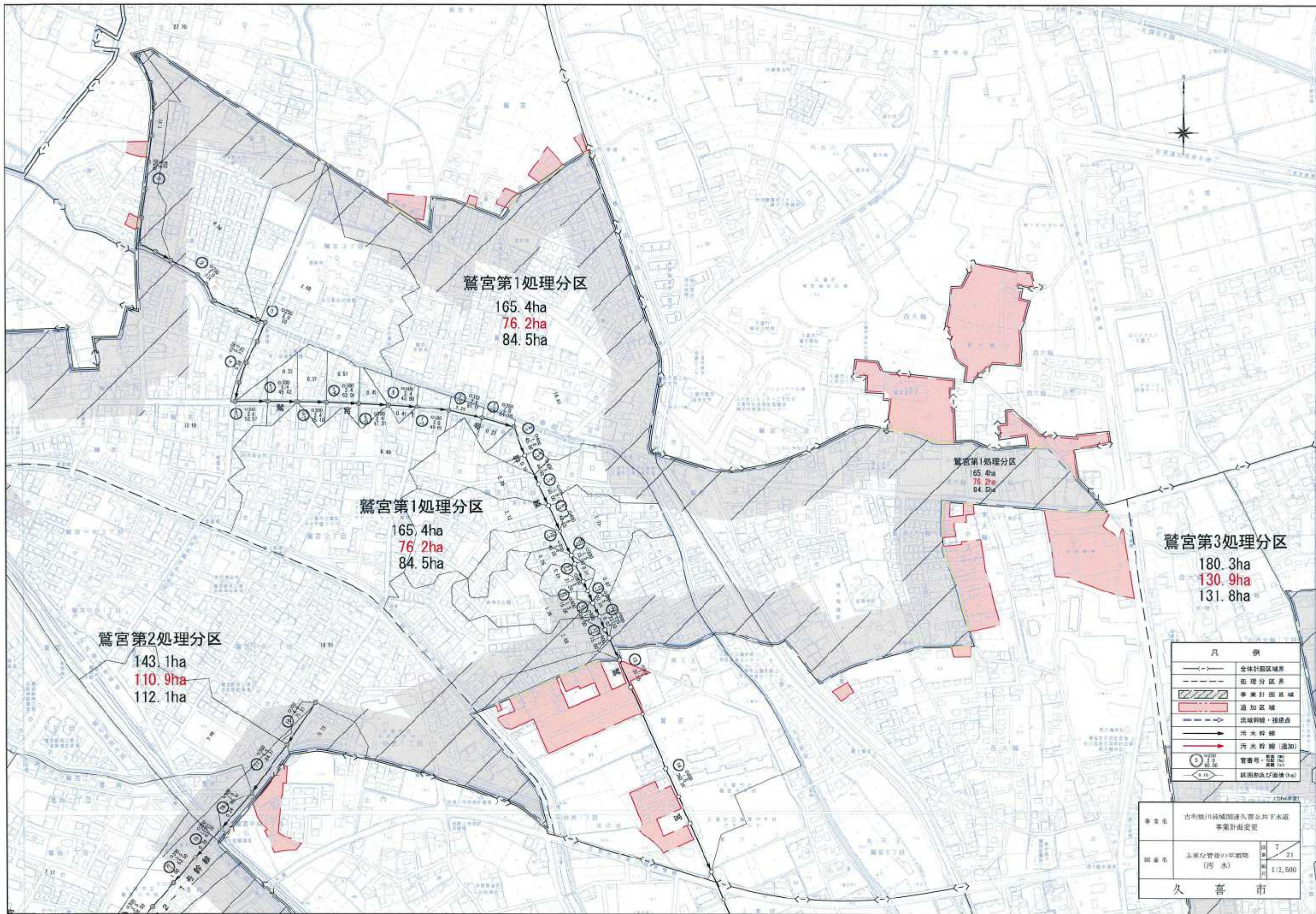
栗橋第4処理分区

183.8ha
 141.5ha
 145.6ha

凡例

	全体計画区域界
	処理分区界
	事業計画区域
	追加区域
	流路除替・接続線
	雨水幹線
	汚水幹線(追加)
	管溝・設置
	区域排水口面積 (ha)

事業名	古川川流域圏連久喜公共下水道事業計画変更	
図面名	主要な管線の平面図(汚水)	6/21
縮尺	1:2,500	
市名	久喜市	



鷺宮第1处理分区
 165.4ha
 76.2ha
 84.5ha

鷺宮第1处理分区
 165.4ha
 76.2ha
 84.5ha

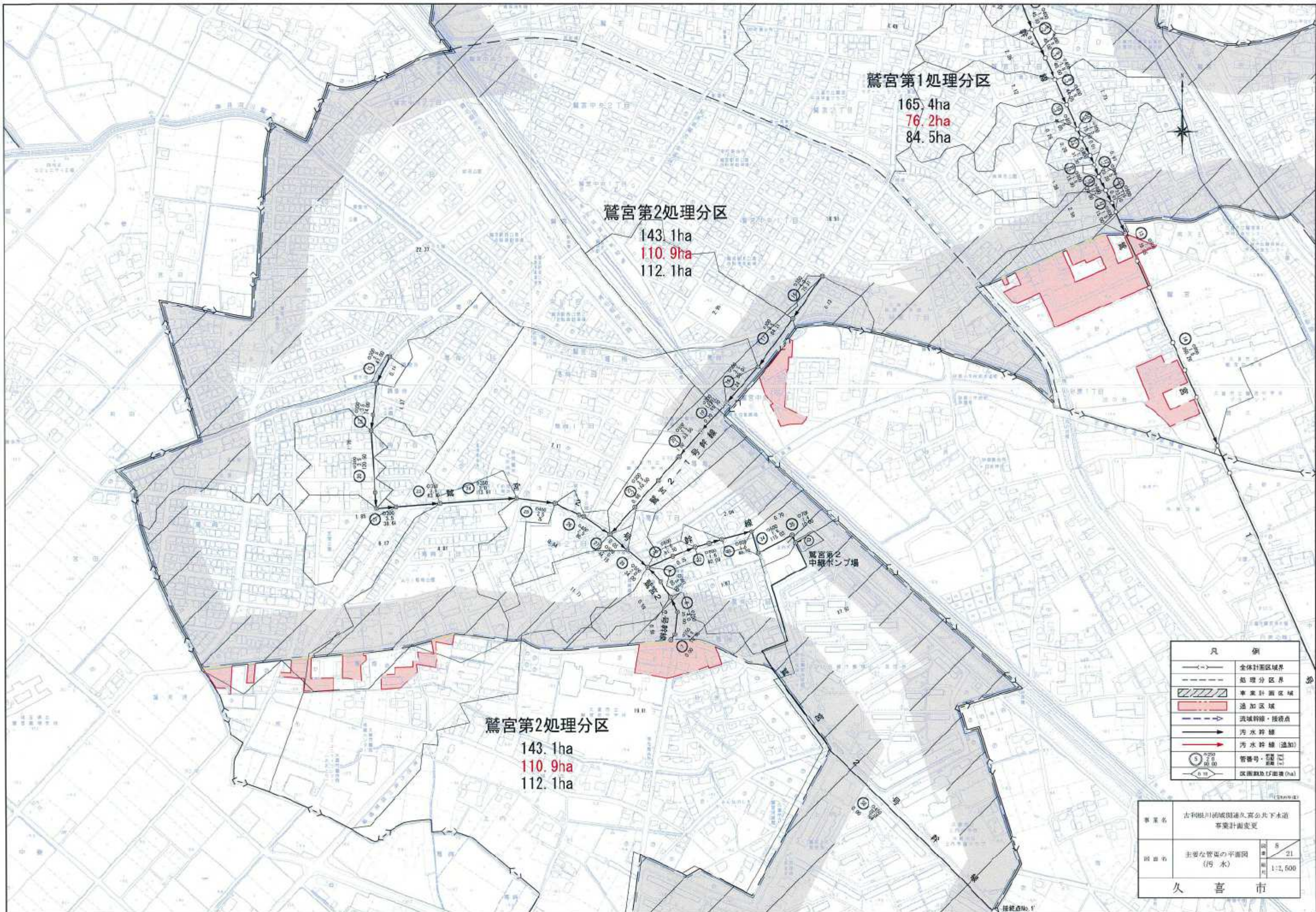
鷺宮第1处理分区
 165.4ha
 76.2ha
 84.5ha

鷺宮第2处理分区
 143.1ha
 110.9ha
 112.1ha

鷺宮第3处理分区
 180.3ha
 130.9ha
 131.8ha

凡 例	
	全体計画区域界
	処理分区界
	事業計画区域
	追加区域
	流域幹線・接続点
	污水幹線
	污水幹線(追加)
	管番等(管径φ、距離m)
	既設管及び面積(ha)

事業名	古利根川流域関連久喜公共下水道事業計画変更	
調査名	主要な管渠の平面図(汚水)	図 7 / 21 縮 尺 1:1,500
久 喜 市		



鶯宮第1処理分区

165.4ha
76.2ha
84.5ha

鶯宮第2処理分区

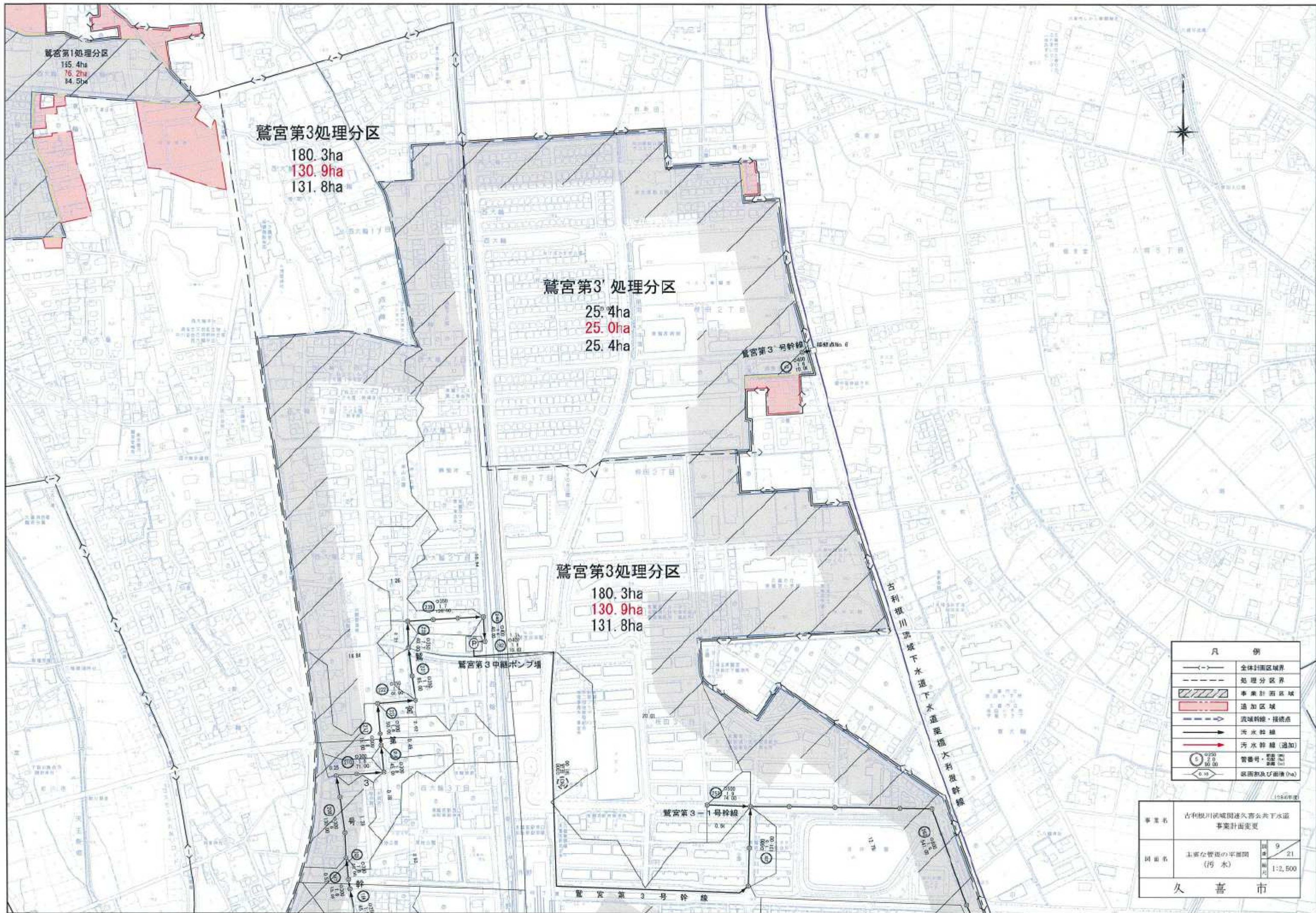
143.1ha
110.9ha
112.1ha

鶯宮第2処理分区

143.1ha
110.9ha
112.1ha

凡 例	
	全体計画区域界
	処理分区界
	事業計画区域
	追加区域
	流域幹線・接続点
	汚水幹線
	汚水幹線(追加)
	管番号・管径
	区画敷地面積(ha)

事業名	古利根川流域圏建設久喜市下水道 事業計画変更	
図面名	主要な管區の平面図 (汚水)	1:2,500
久 喜 市		



鷺宮第1処理分区
115.4ha
16.2ha
14.5ha

鷺宮第3処理分区
180.3ha
130.9ha
131.8ha

鷺宮第3'処理分区
25.4ha
25.0ha
25.4ha

鷺宮第3処理分区
180.3ha
130.9ha
131.8ha

鷺宮第3号中継ポンプ場

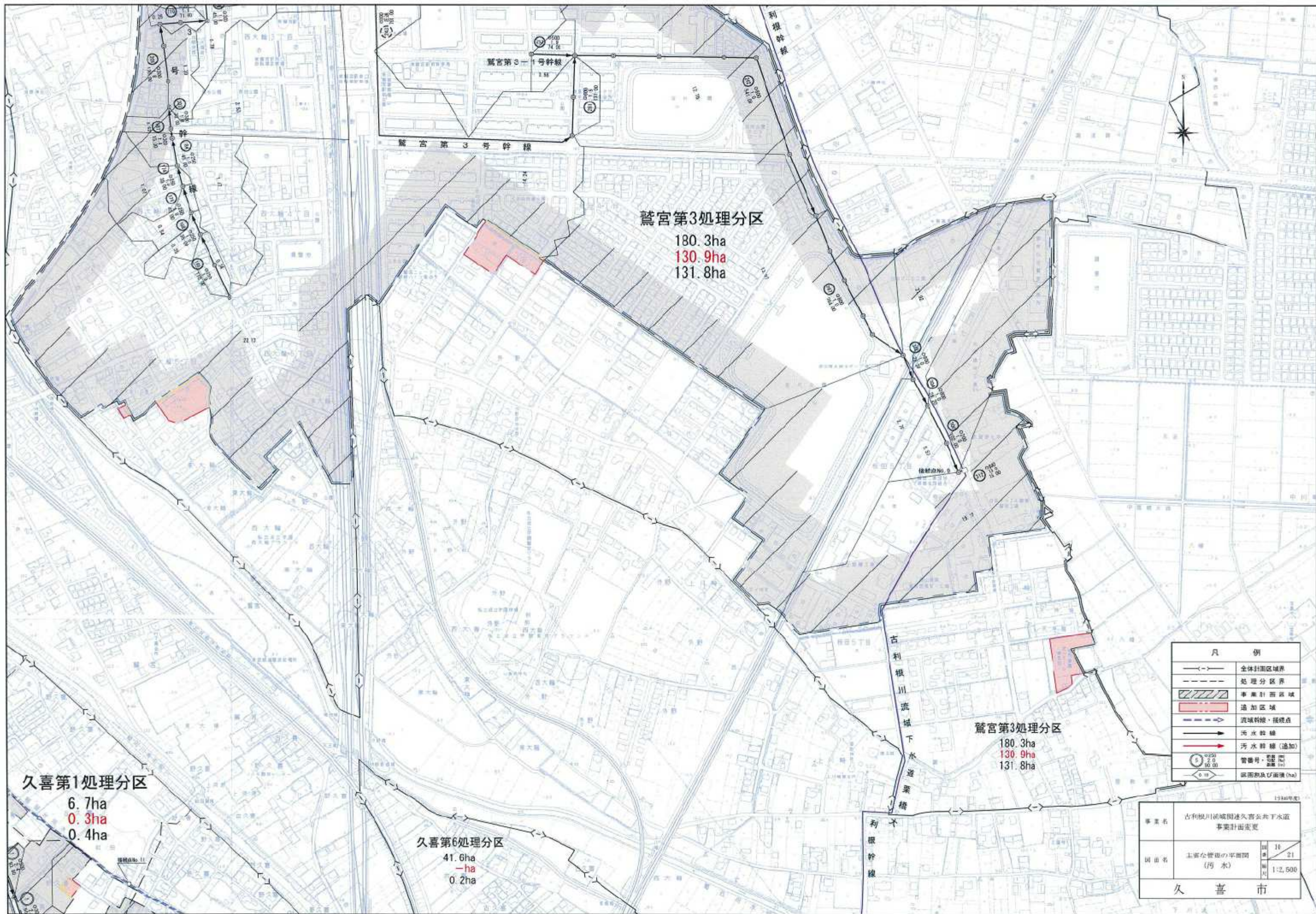
鷺宮第3-1号幹線

鷺宮第3号幹線

古利根川流域下水道下水道要橋大利根幹線

凡 例	
	全体計画区域界
	処理分区界
	事業計画区域
	追加区域
	流域幹線・接続点
	污水幹線
	污水幹線(追加)
	管番付・管径(φ)・埋深(m)
	区画数及び面積(ha)

事業名	古利根川流域関連久喜市公共下水道事業計画変更	
図面名	主要な管渠の平面図(污水)	図番 9/21 縮尺 1:2,500
久 喜 市		



鷺宮第3処理分区
 180.3ha
 130.9ha
 131.8ha

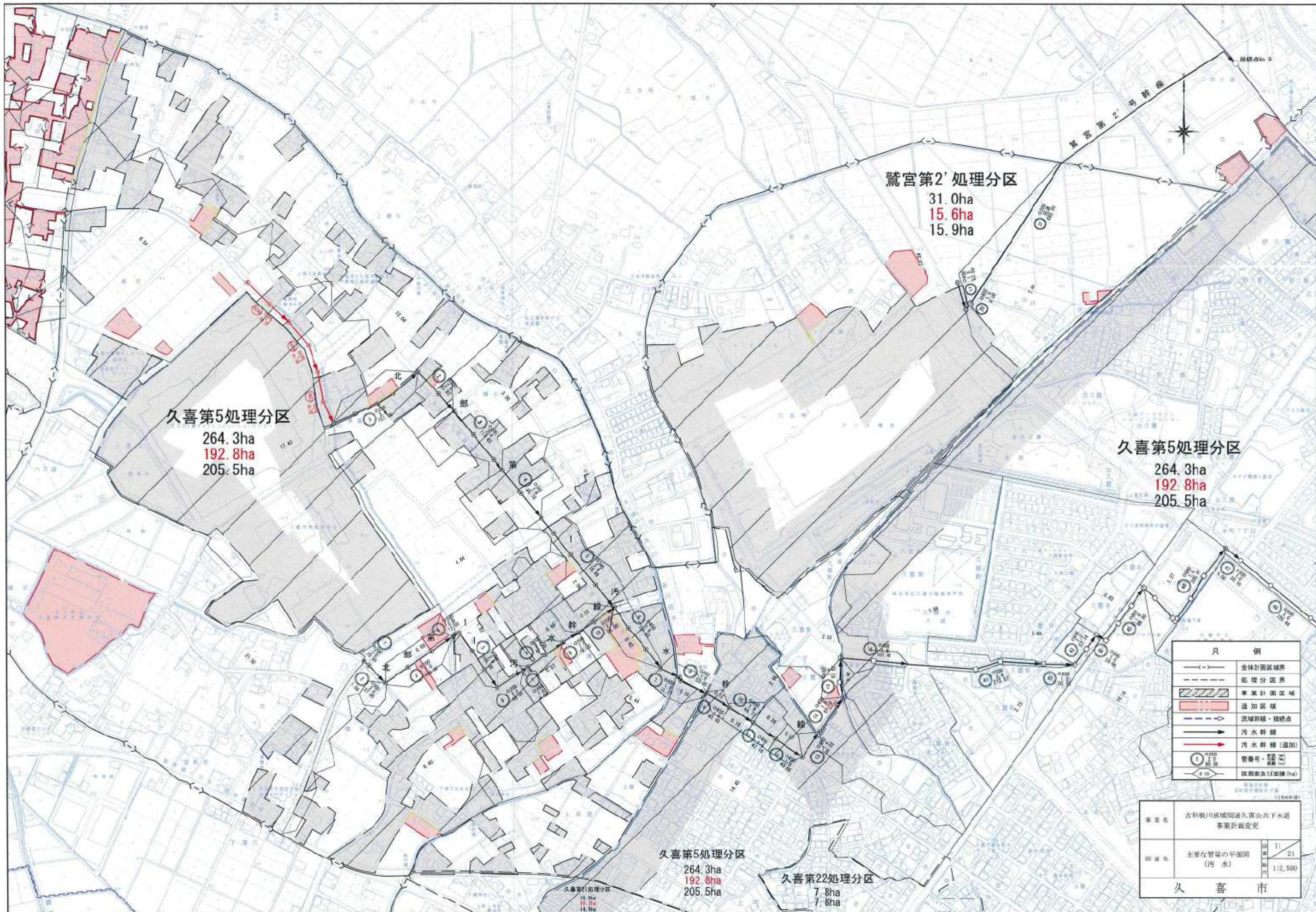
久喜第1処理分区
 6.7ha
 0.3ha
 0.4ha

久喜第6処理分区
 41.6ha
 1ha
 0.2ha

鷺宮第3処理分区
 180.3ha
 130.9ha
 131.8ha

凡 例	
	全体計画区域界
	処理分区界
	事業計画区域
	追加区域
	流域幹線・接続点
	汚水幹線
	汚水幹線(追加)
	管番号・管径(φ)
	渠面数及び面積(ha)

事業名	古利根川流域圏連久喜公共下水道事業計画変更	
図面名	土管全管線の平面図(汚水)	図 16 冊 1:2,500
久 喜 市		



鷺宮第2' 処理分区
 31.0ha
 15.6ha
 15.9ha

久喜第5処理分区
 264.3ha
 192.8ha
 205.5ha

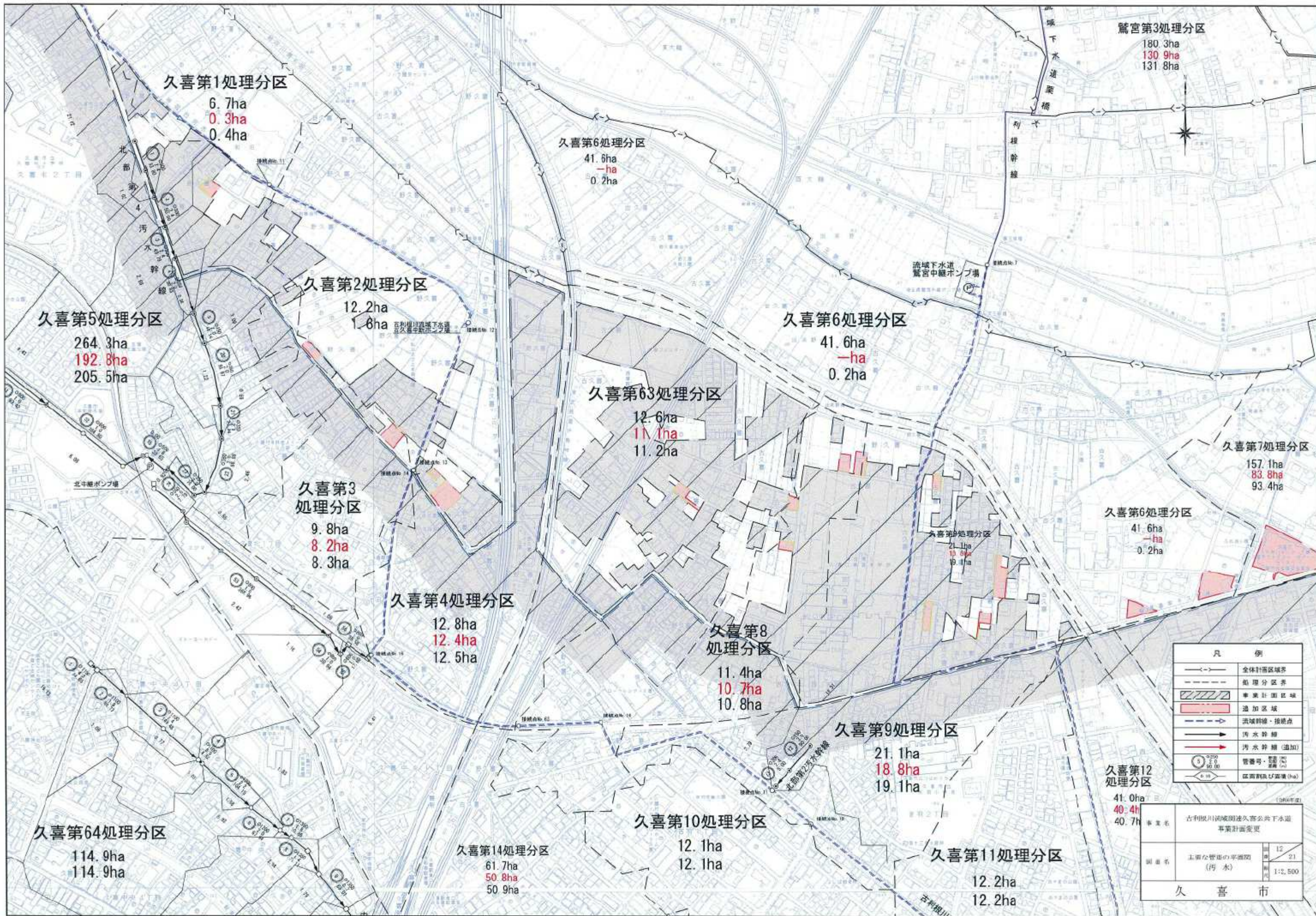
久喜第5処理分区
 264.3ha
 192.8ha
 205.5ha

久喜第5処理分区
 264.3ha
 192.8ha
 205.5ha

久喜第22処理分区
 7.8ha
 7.8ha

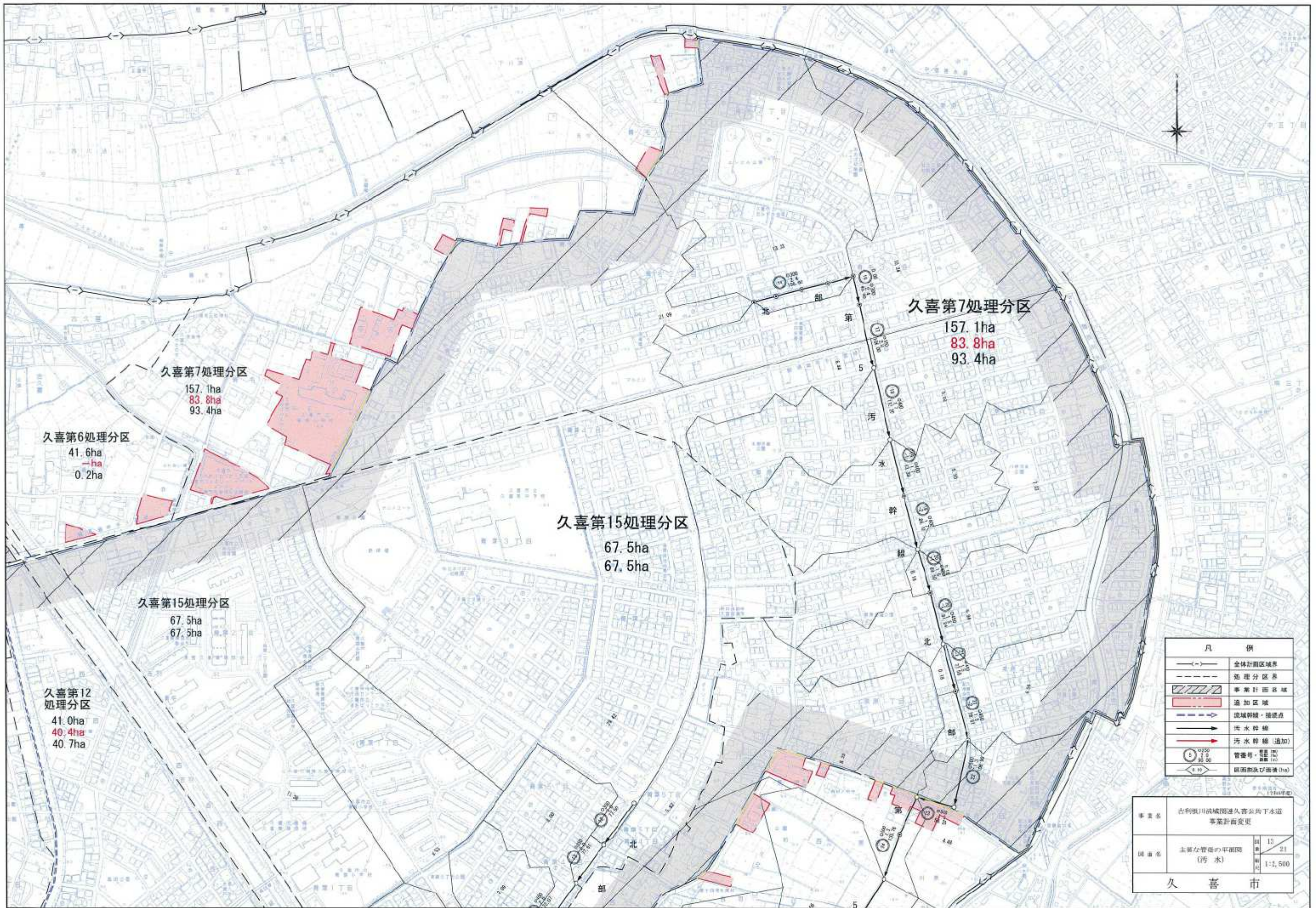
凡 例	
	全体計画区域界
	処理分区界
	事業計画区域
	追加区域
	流域幹線・接続点
	污水幹線
	污水幹線(追加)
	管番号・管径(φ)
	区割番号及び面積(ha)

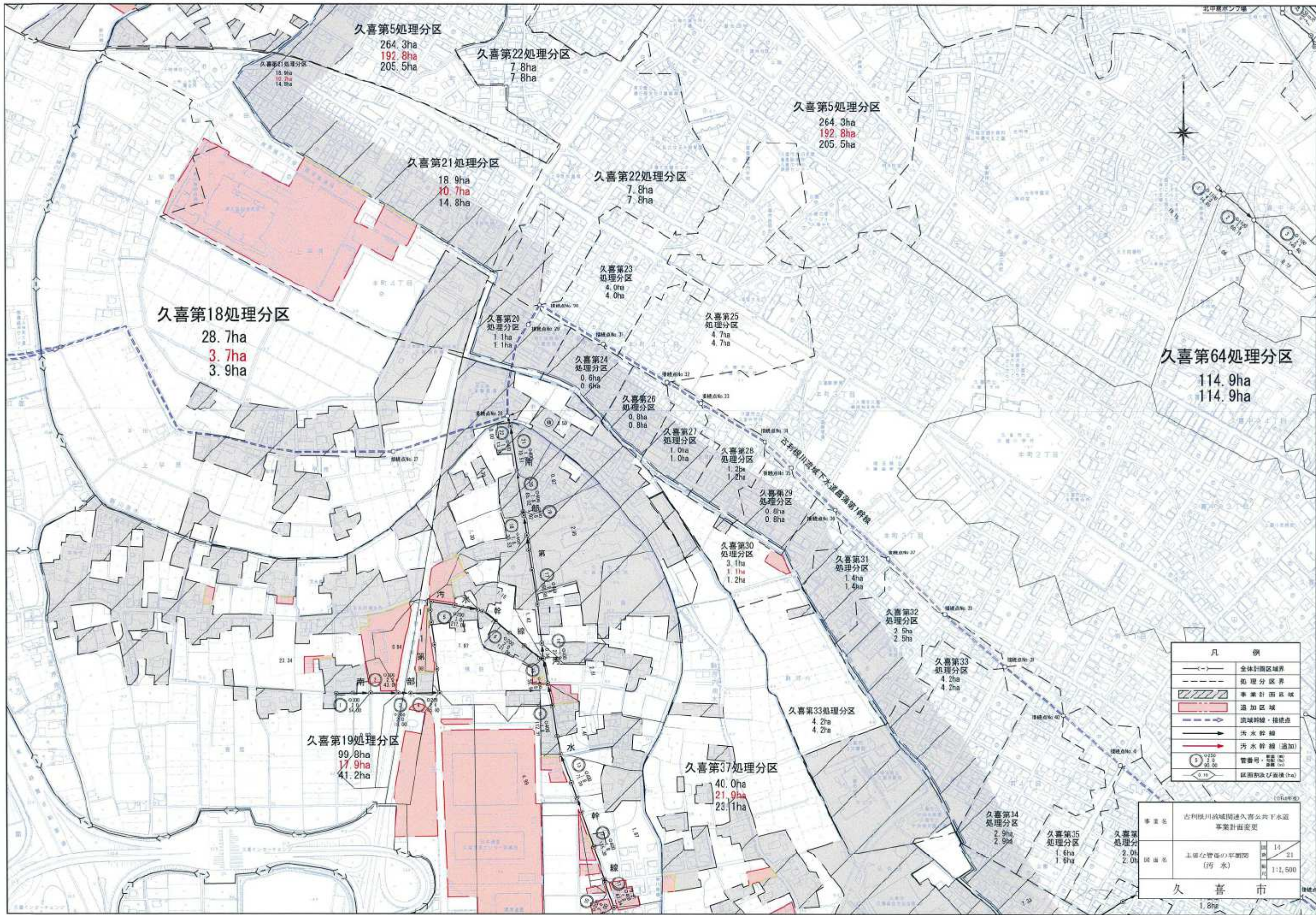
事業名	古利根川流域間久喜市公共下水道事業計画変更	
図面名	主要な管線の平面図(污水)	11 / 21
1:2,500		
久 喜 市		



凡例	
	全体計画区域界
	処理分区界
	事業計画区域
	追加区域
	流域幹線・接続点
	汚水幹線
	汚水幹線(追加)
	管番号・管径(φ)
	区画割及び面積(ha)

事業名	古利根川流域圏内久喜公共下水道事業計画変更	
図番	12	21
縮尺	1:2,500	
市	久喜市	





久喜第5処理分区
264.3ha
192.8ha
205.5ha

久喜第22処理分区
7.8ha
7.8ha

久喜第21処理分区
18.9ha
10.7ha
14.8ha

久喜第22処理分区
7.8ha
7.8ha

久喜第5処理分区
264.3ha
192.8ha
205.5ha

久喜第18処理分区
28.7ha
3.7ha
3.9ha

久喜第20
処理分区
1.1ha
1.1ha

久喜第23
処理分区
4.0ha
4.0ha

久喜第25
処理分区
4.7ha
4.7ha

久喜第64処理分区
114.9ha
114.9ha

久喜第24
処理分区
0.6ha
0.6ha

久喜第26
処理分区
0.8ha
0.8ha

久喜第27
処理分区
1.0ha
1.0ha

久喜第28
処理分区
1.2ha
1.2ha

久喜第29
処理分区
0.8ha
0.8ha

久喜第30
処理分区
3.1ha
1.1ha
1.2ha

久喜第31
処理分区
1.4ha
1.4ha

久喜第32
処理分区
2.5ha
2.5ha

久喜第33
処理分区
4.2ha
4.2ha

久喜第19処理分区
99.8ha
17.9ha
41.2ha

久喜第33処理分区
4.2ha
4.2ha

久喜第37処理分区
40.0ha
21.9ha
23.1ha

久喜第14
処理分区
2.9ha
2.9ha

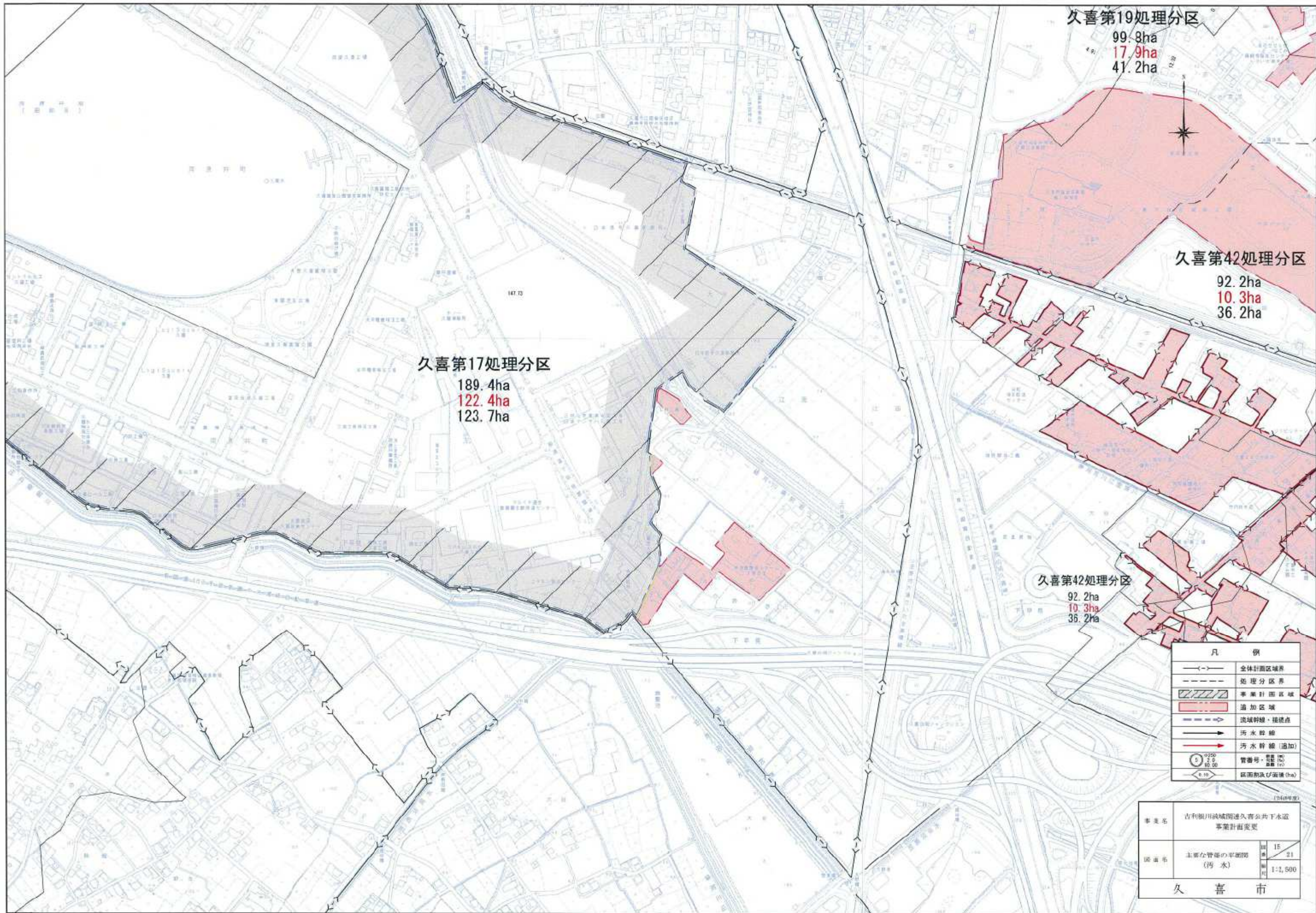
久喜第35
処理分区
1.6ha
1.6ha

久喜第
処理分
2.0ha
2.0ha

凡 例

	全体計画区域界
	処理分区界
	事業計画区域
	追加区域
	流域幹線・接続点
	汚水幹線
	汚水幹線(追加)
	管番号・管径 ○300 (mm) ○200 (mm) ○150 (mm)
	区画割及び面積 (ha)

事業名 吉和川流域関連久喜公共下水道事業計画変更
 図面名 主要な管径の平面図 (汚水)
 縮尺 1:1,500
 久喜市
 1.8ha



久喜第19処理分区

99.8ha
17.9ha
41.2ha

久喜第42処理分区

92.2ha
10.3ha
36.2ha

久喜第17処理分区

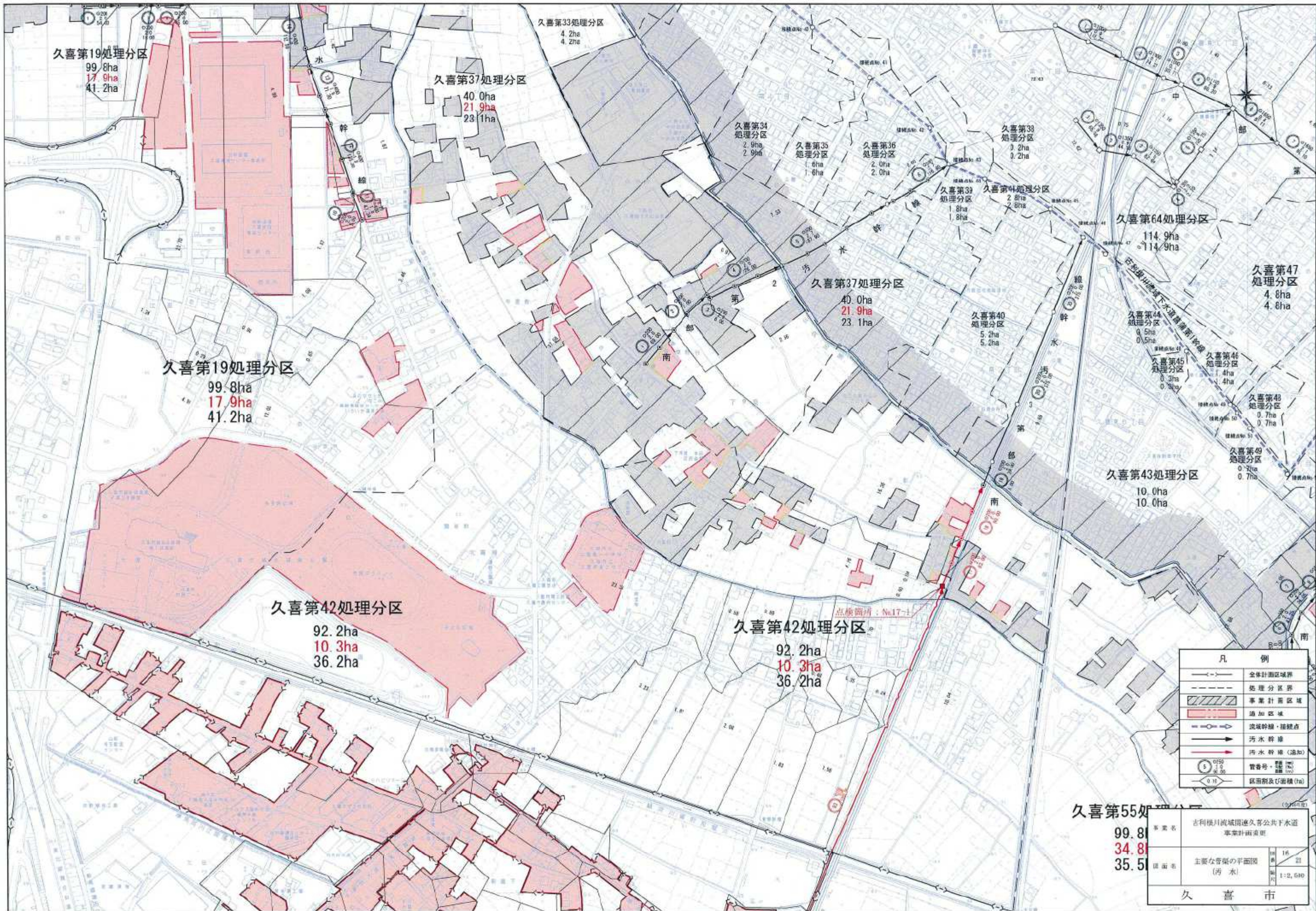
189.4ha
122.4ha
123.7ha

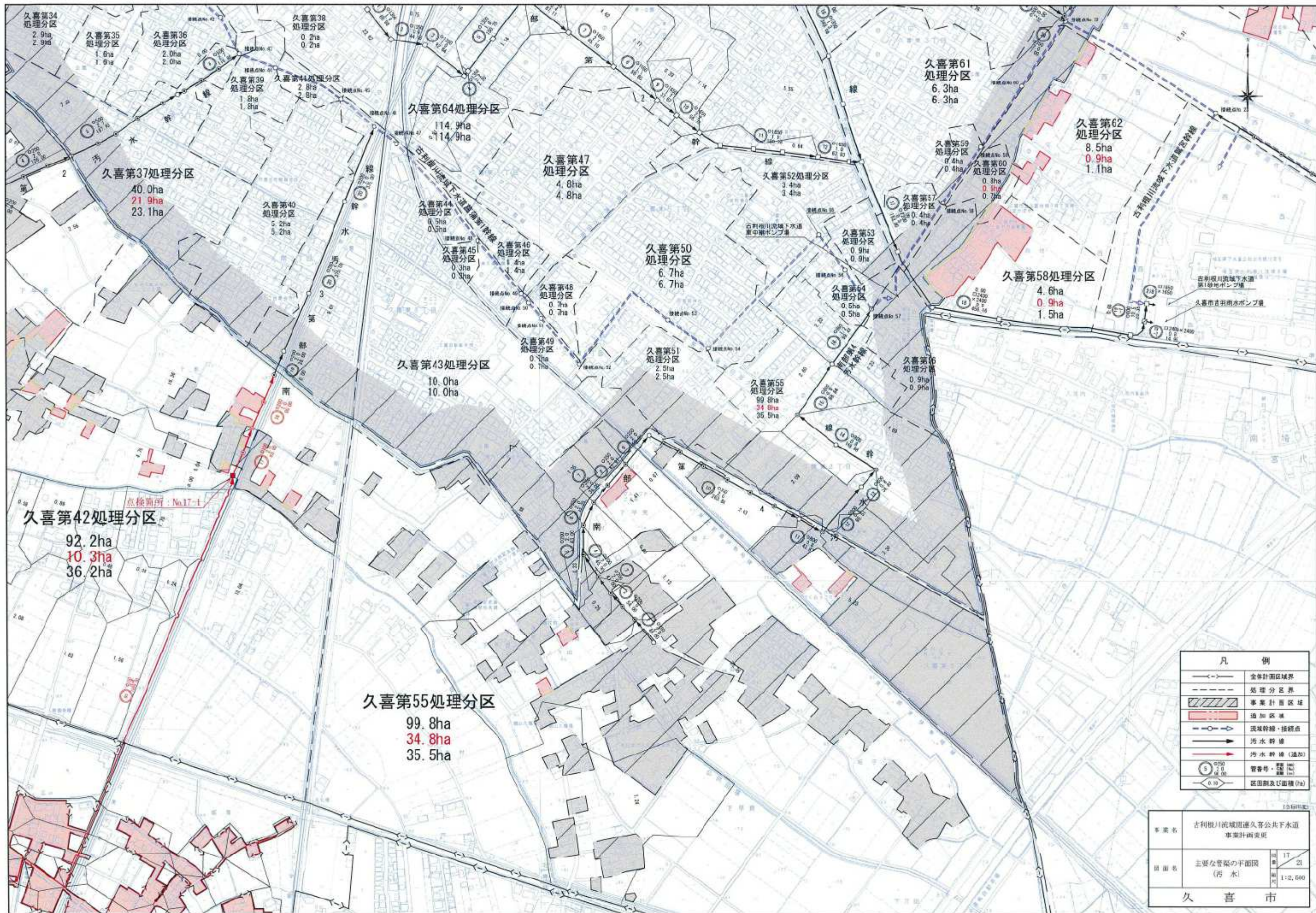
久喜第42処理分区

92.2ha
10.3ha
36.2ha

凡 例	
	全体計画区域界
	処理分区界
	事業計画区域
	追加区域
	流域幹線・接続点
	污水幹線
	污水幹線(追加)
	管番号・管径 0200 管径 200mm 0300 管径 300mm 0400 管径 400mm
	区画割及び面積(ha)

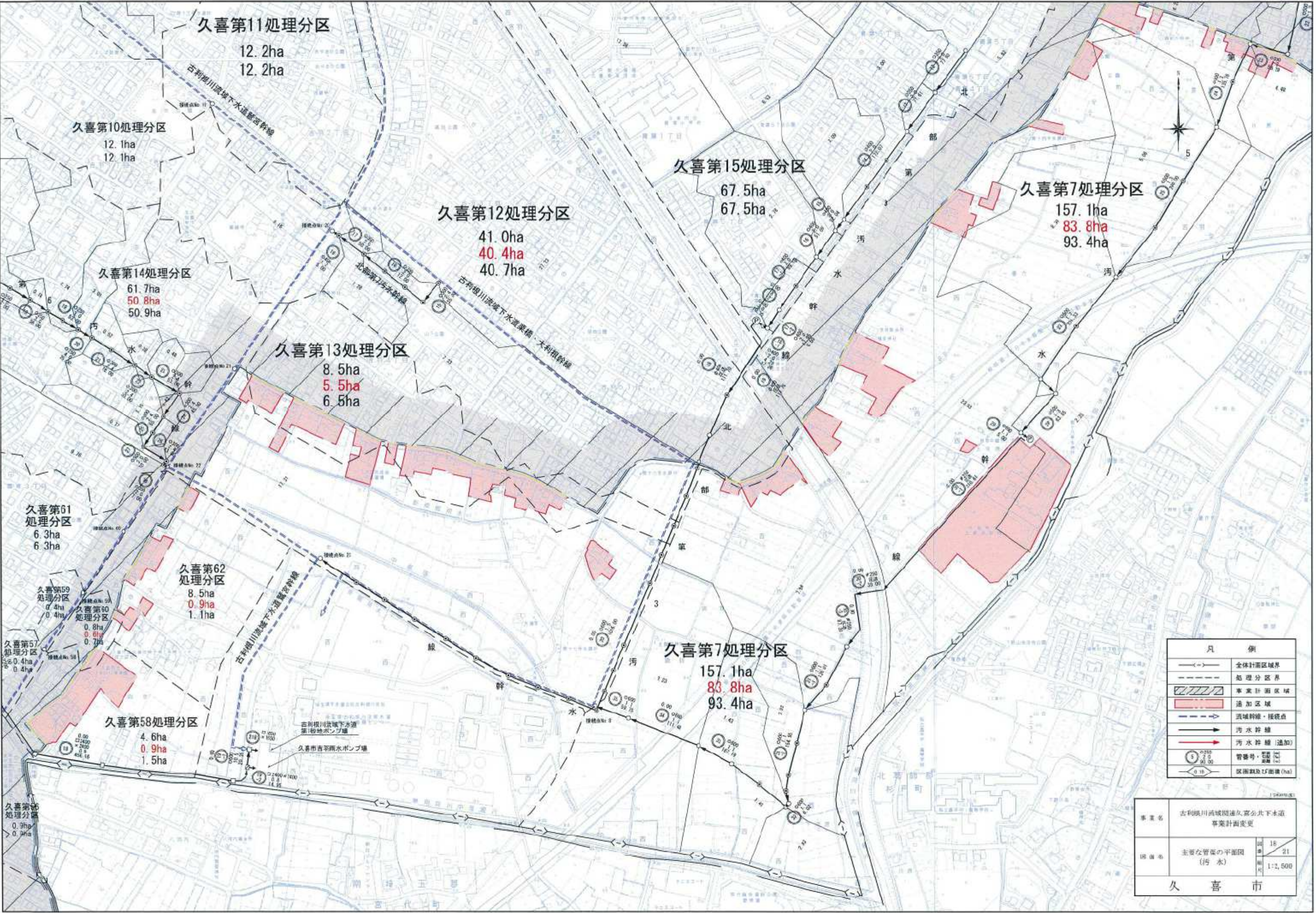
事業名	吉和根川流域関連久喜公共下水道事業計画変更	
図面名	主要な管線の平面図(污水)	15 / 21 1:1,500
久 喜 市		





凡 例	
	全体計画区域境界
	処理分区界
	事業計画区域
	追加区域
	流域幹線・接続点
	汚水幹線
	汚水幹線(追加)
	管番号・管径(φ)
	区画割及び面積(ha)

事業名	古利根川流域間連久喜公共下水道 事業計画変更	
図面名	主要な管渠の平面図 (汚水)	図 番 17 21 縮 尺 1:2,600
久 喜 市		



久喜第11处理分区
12.2ha
12.2ha

久喜第10处理分区
12.1ha
12.1ha

久喜第15处理分区
67.5ha
67.5ha

久喜第7处理分区
157.1ha
83.8ha
93.4ha

久喜第12处理分区
41.0ha
40.4ha
40.7ha

久喜第14处理分区
61.7ha
50.8ha
50.9ha

久喜第13处理分区
8.5ha
5.5ha
6.5ha

久喜第61处理分区
6.3ha
6.3ha

久喜第62处理分区
8.5ha
0.9ha
1.1ha

久喜第7处理分区
157.1ha
83.8ha
93.4ha

久喜第59处理分区
0.4ha
0.4ha

久喜第60处理分区
0.8ha
0.6ha
0.7ha

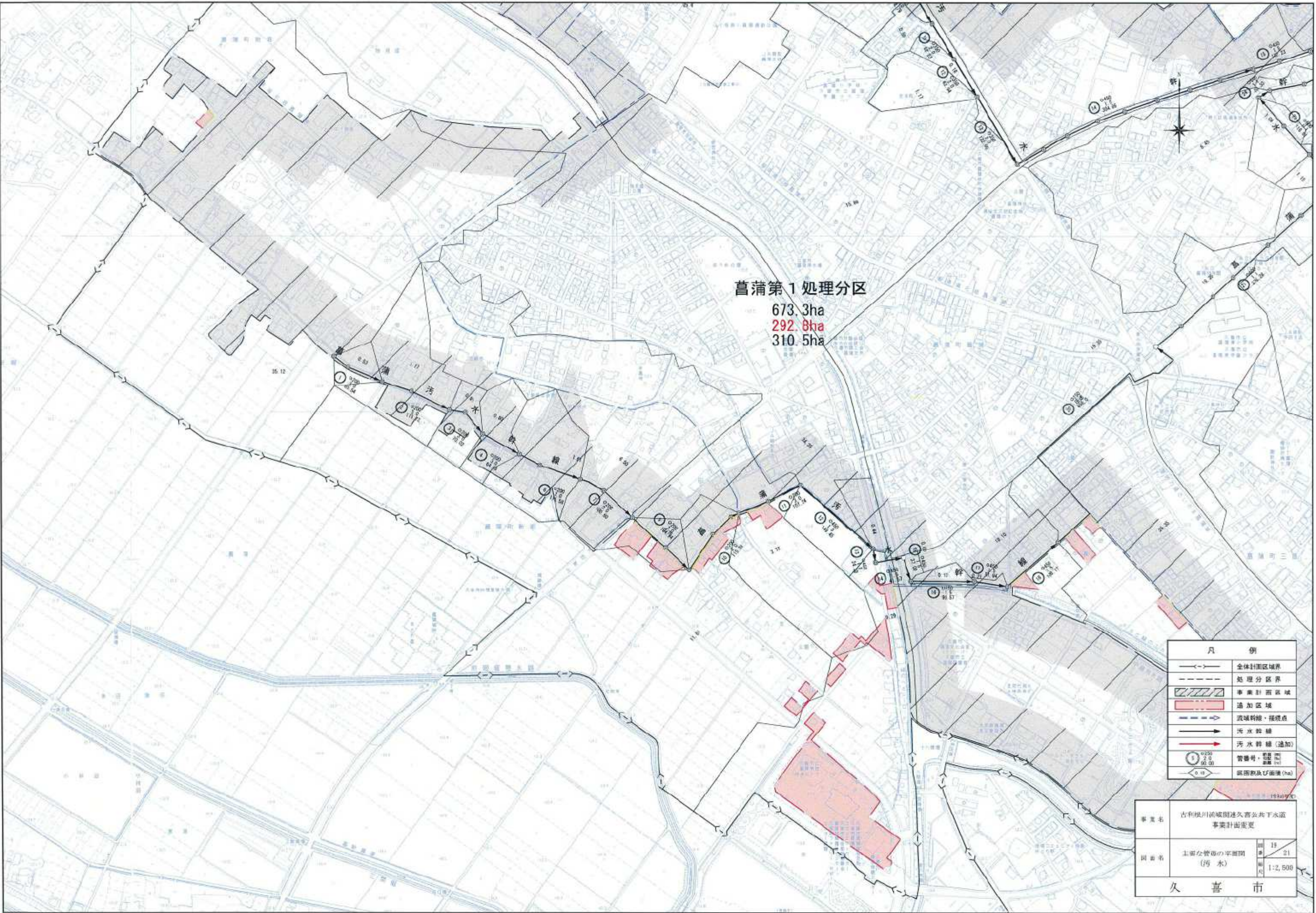
久喜第57处理分区
0.4ha
0.4ha

久喜第58处理分区
4.6ha
0.9ha
1.5ha

久喜第63处理分区
0.9ha
0.9ha

凡 例	
	全体計画区域界
	処理分区界
	事業計画区域
	追加区域
	流域幹線・接続点
	污水幹線
	污水幹線(追加)
	管番号・管径
	区域数及び面積(ha)

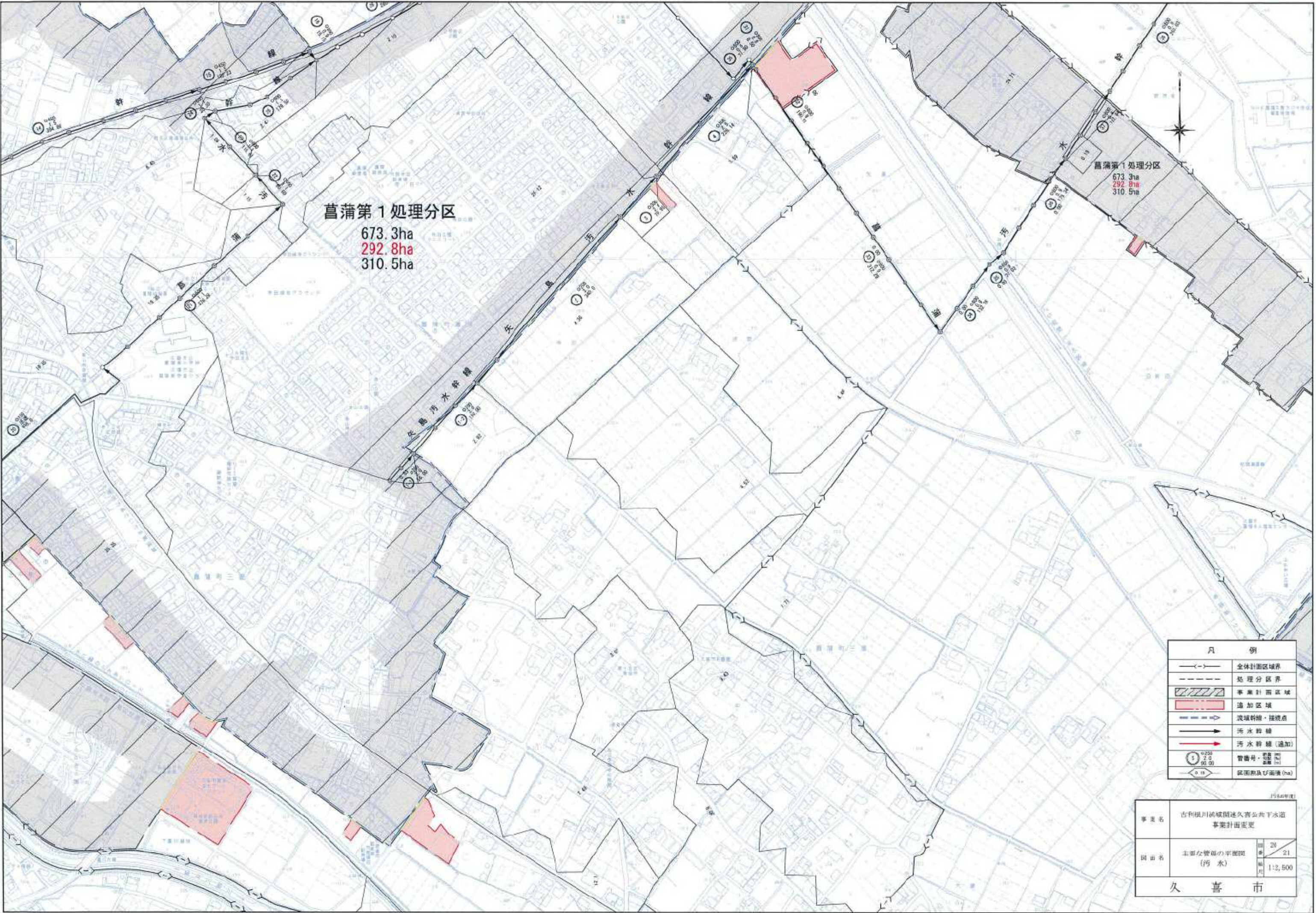
事業名	古利根川流域関連久喜公下水道 事業計画変更	
図面名	主要な管線の平面図 (汚水)	18 / 21 1:1,500
久喜市		



菖蒲第1処理分区
 673.3ha
 292.8ha
 310.5ha

凡 例	
	全体計画区域界
	処理分区界
	事業計画区域
	追加区域
	流域幹線・接続点
	汚水幹線
	汚水幹線(追加)
	管番号・管径 (mm)
	区域数及び面積 (ha)

事業名	古和根川流域関連久喜公共下水道 事業計画変更	
図面名	主要な管線の平面図 (汚水)	図 19 表 21 縮 尺 1:2,500
久 喜 市		



菖蒲第1処理分区
 673.3ha
 292.8ha
 310.5ha

菖蒲第1処理分区
 673.3ha
 292.8ha
 310.5ha

凡 例	
	全体計画区域界
	処理分区界
	事業計画区域
	追加区域
	流域幹線・接続点
	汚水幹線
	汚水幹線(追加)
	管番号・管径(φ)
	区画敷及び面積(ha)

事業名	吉和根川流域圏久喜公共下水道事業計画変更	
図面名	主要な管線の平面図(汚水)	図番 20 / 21 縮尺 1:2,500
久 喜 市		

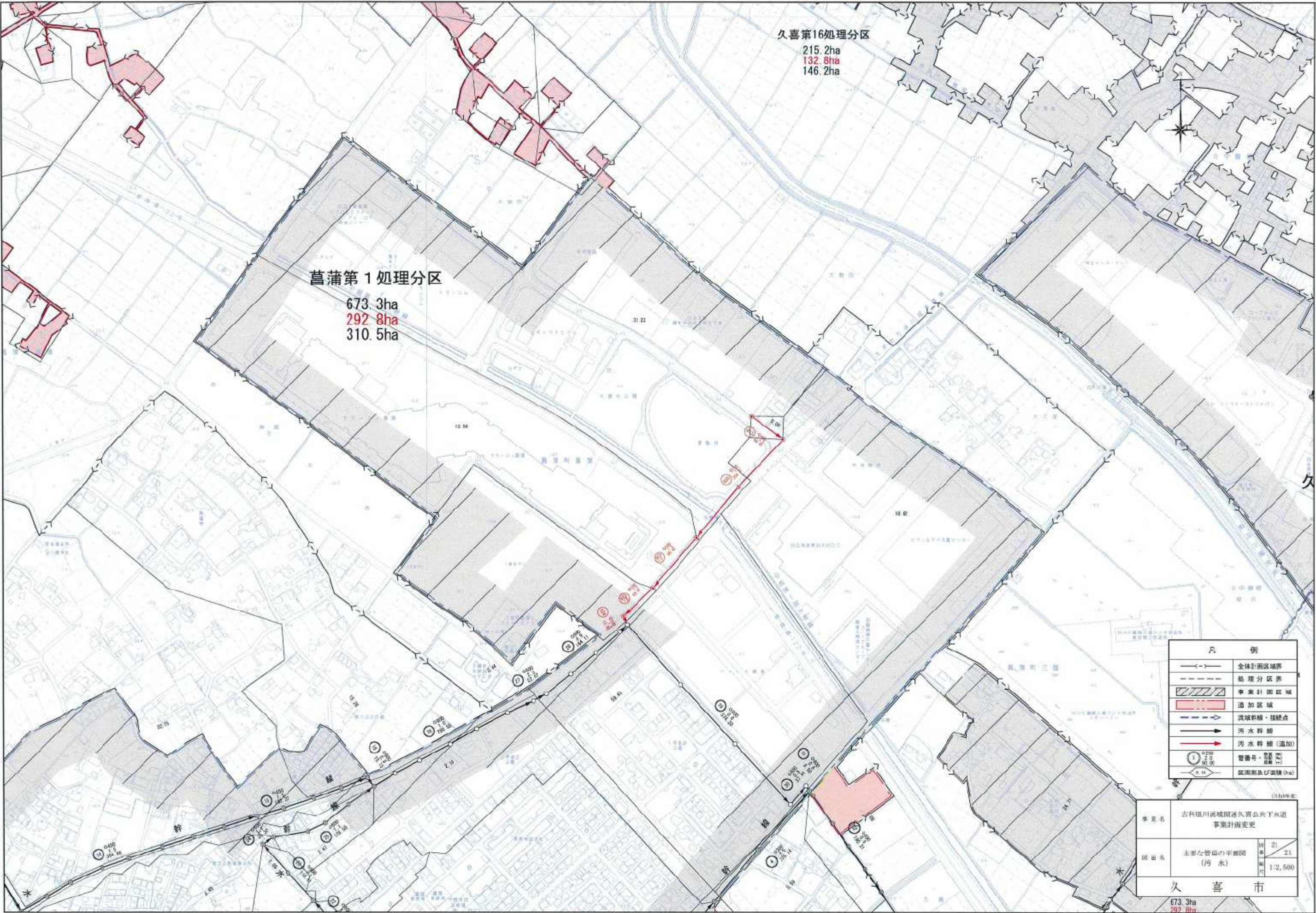
久喜第16処理分区
 215.2ha
 132.8ha
 146.2ha

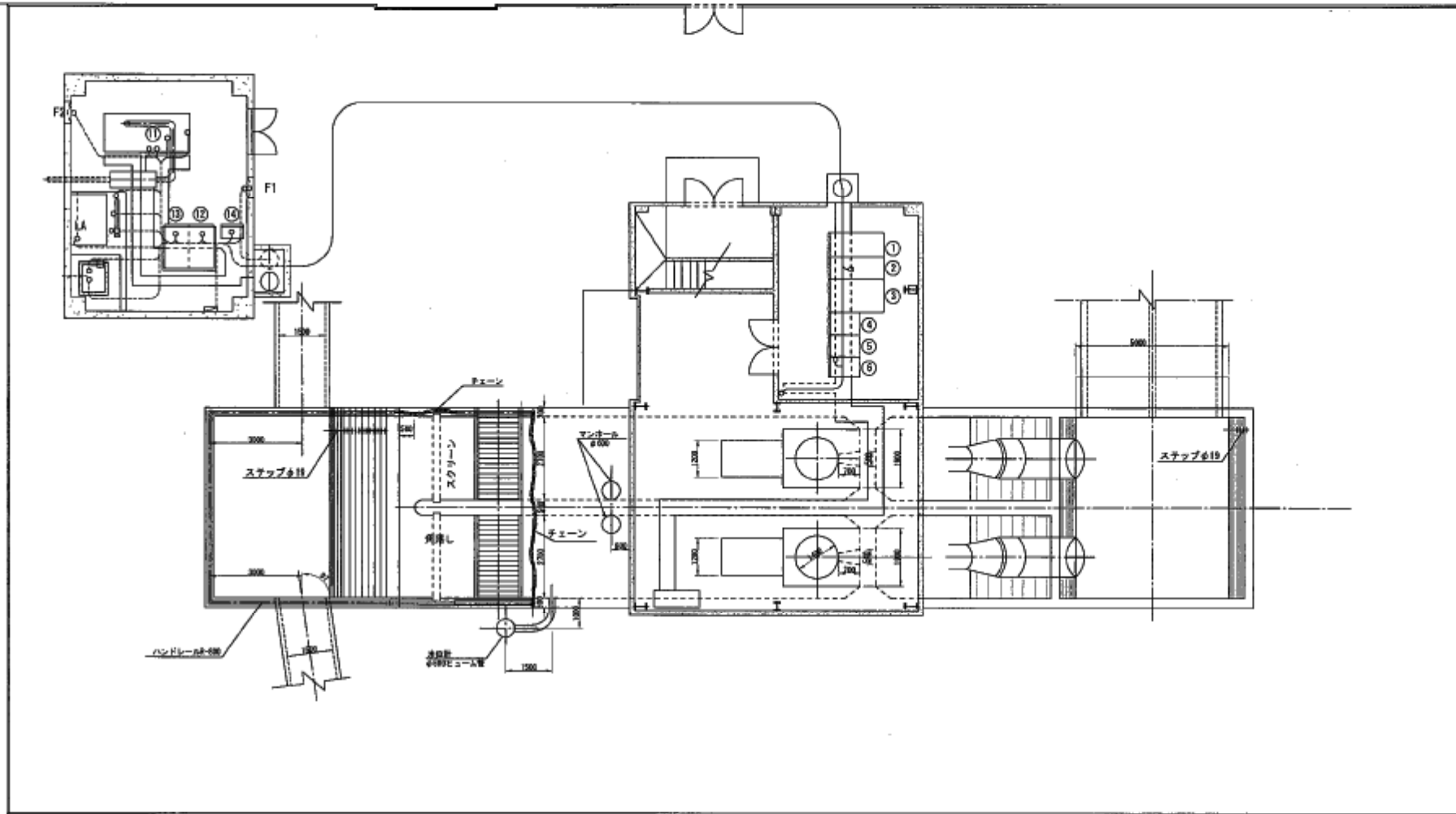
菖蒲第1処理分区
 673.3ha
 292.8ha
 310.5ha

凡 例	
	全体計画区域界
	処理分区界
	事業計画区域
	追加区域
	流域幹線・接続点
	汚水幹線
	汚水幹線(追加)
	管番号・管径(φ)
	区画面积(㎡)

事業名	古利根川流域圏連久喜公共下水道事業計画変更	
図面名	主要な管區の平面図(汚水)	図 21 幅 21 縮 1:2,500
久 喜 市		

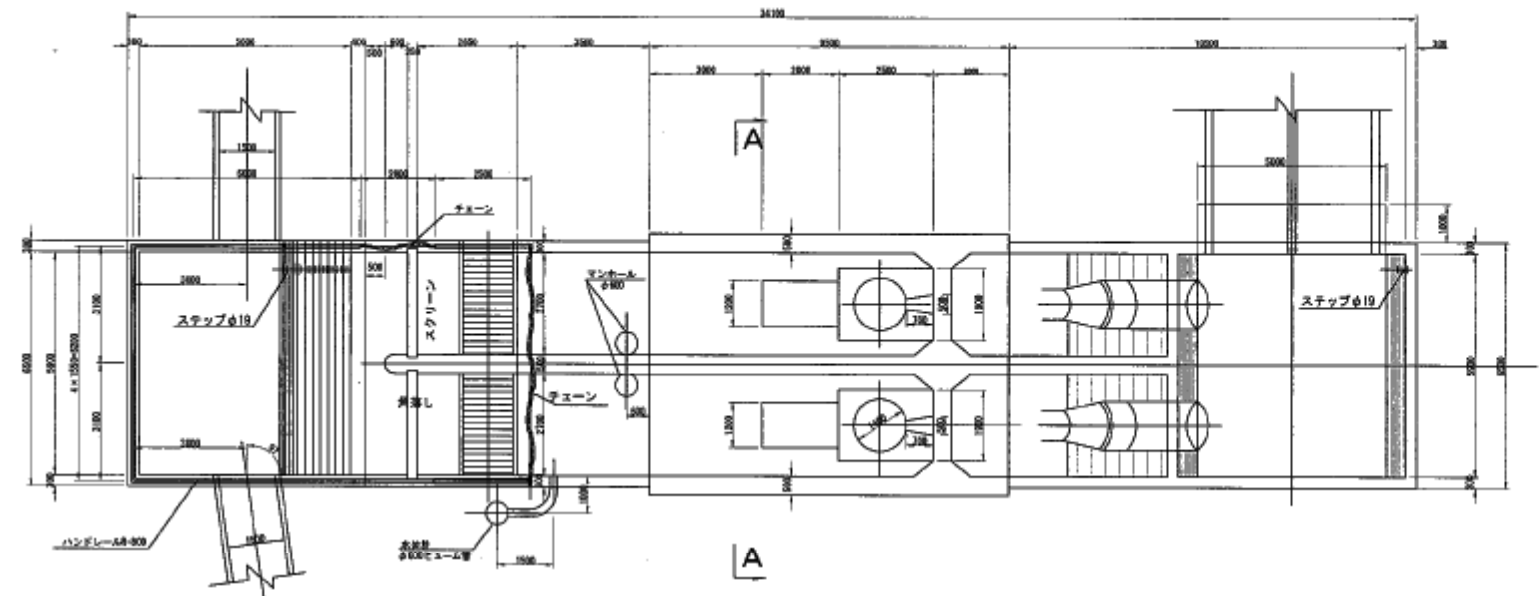
673.3ha
 292.8ha



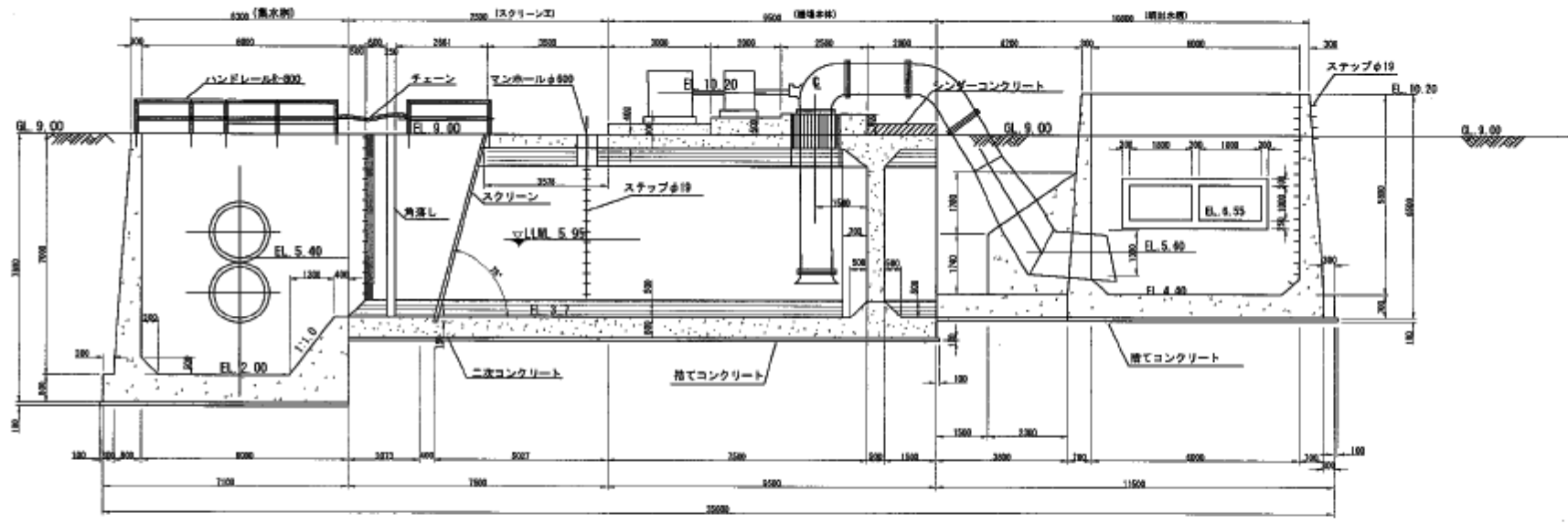
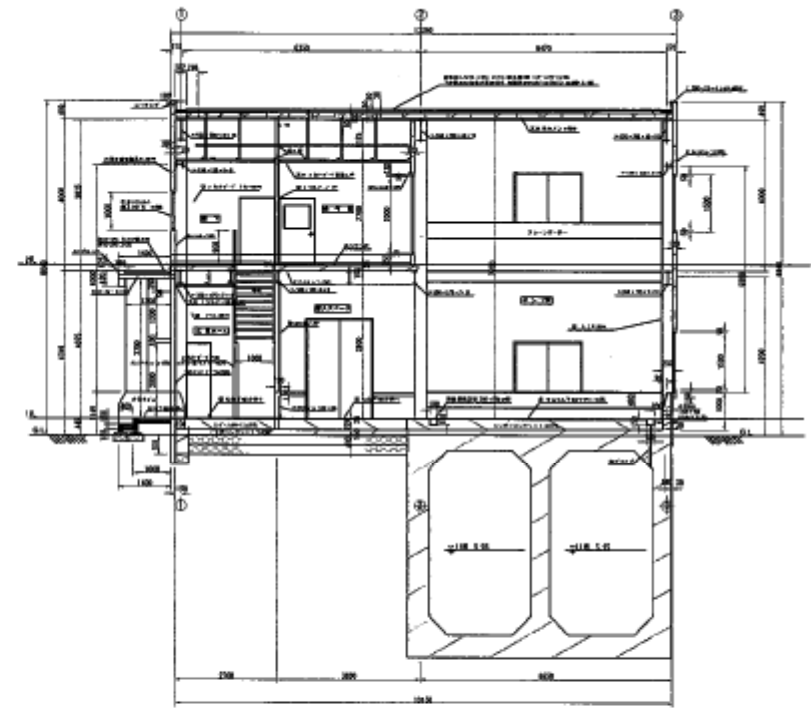


(令和4年度)

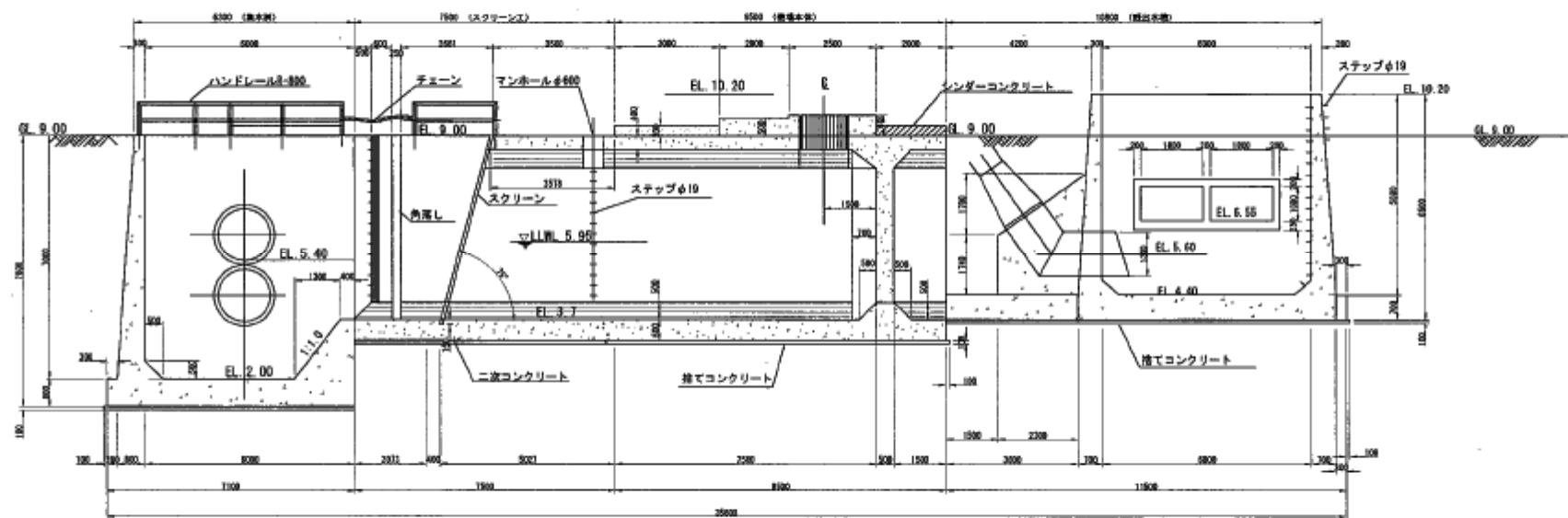
事業名	吉川川流域関連久喜公共下水道事業 事業計画変更					
図名	西部第1雨水ポンプ場 平面図	<table border="1" style="float: right;"> <tbody> <tr> <td>図 冊 No.</td> <td>1 3</td> </tr> <tr> <td>縮 尺</td> <td>1:100</td> </tr> </tbody> </table>	図 冊 No.	1 3	縮 尺	1:100
図 冊 No.	1 3					
縮 尺	1:100					
久 喜 市						



A-A断面



事業名	古利根川流域関連久喜公共下水道事業 事業計画変更		
図面名	西部第1雨水ポンプ場 構造図	図 2 3	縮 1:100
久喜市			



(分米単位)

事業名	古利根川流域関連久喜公共下水道事業 事業計画変更		
図面名	西館第1雨水ポンプ場 水位関係図	3 3	1:100
久 喜 市			