

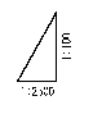
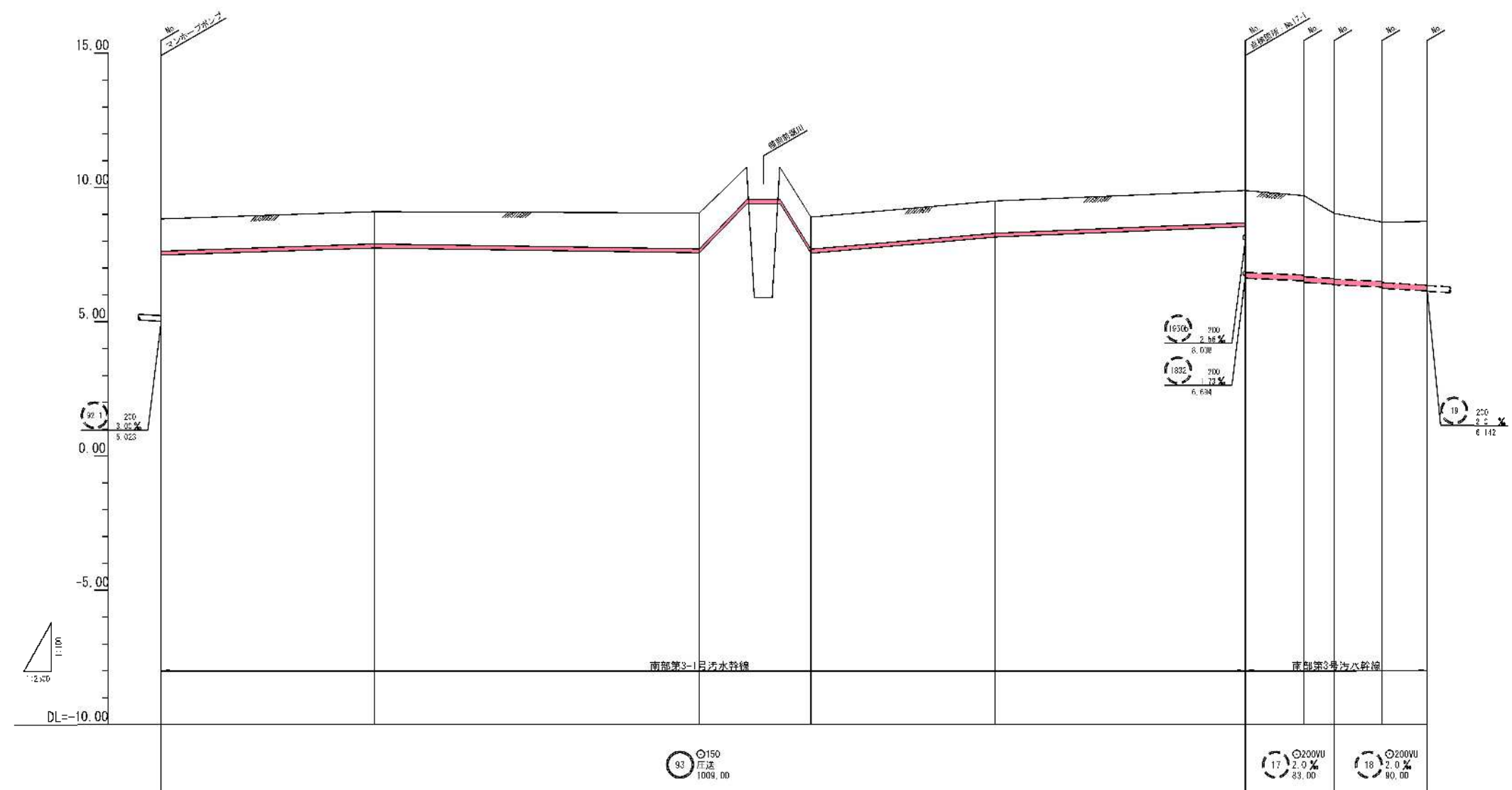
古利根川流域関連久喜公共下水道事業

主要な管渠の縦断面図  
(汚水)

令和6年度

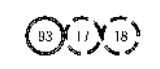
久 喜 市

縦断図 新尺 縦=1:100 横=1:2500



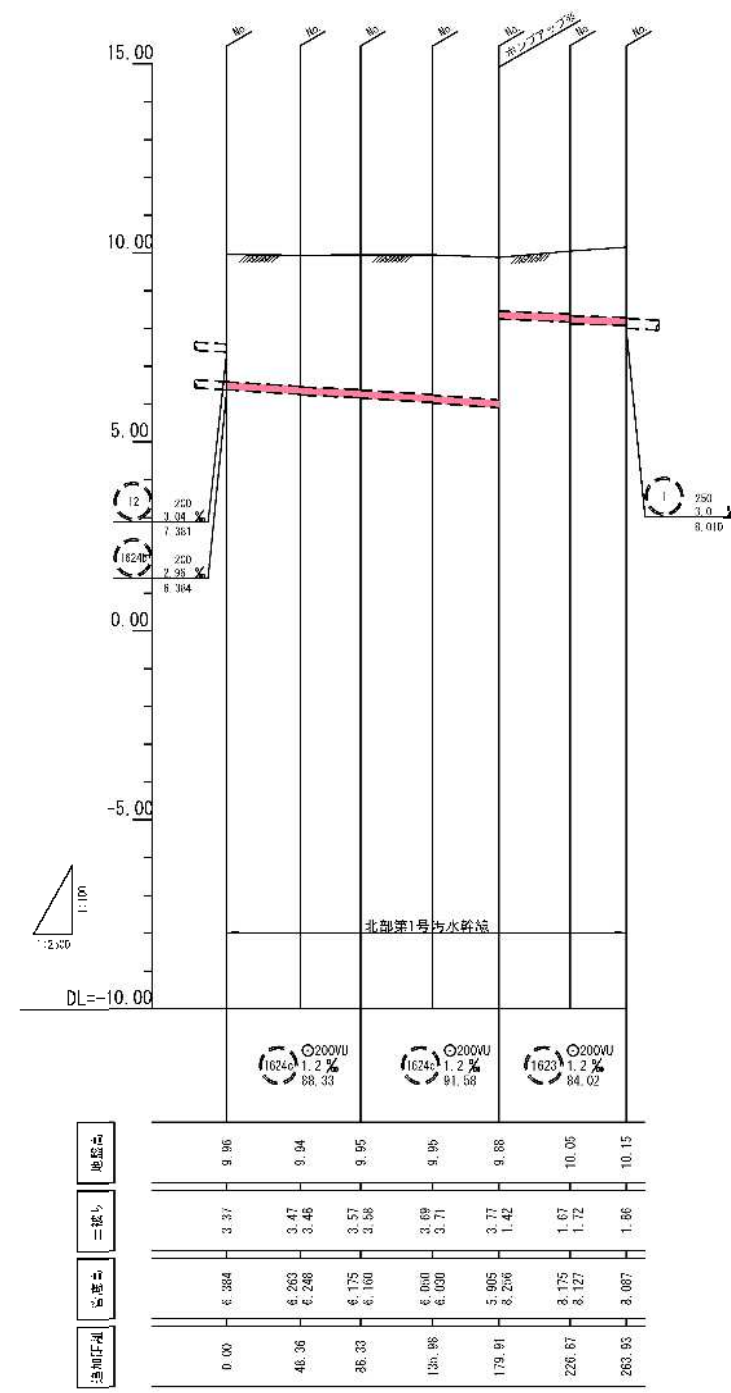
地盤高  
 二級小  
 管底高  
 管頂高

管頂高	8.83	9.10	9.05	9.06	9.50	9.89	9.69	9.03	8.71	8.74
二級小	1.20	1.20	1.20	1.20	1.20	1.20	3.06	2.95	2.20	2.38
管底高	7.475	7.745	7.695	7.705	8.165	8.585	6.627	6.522	6.252	6.154
管頂高	0.00	169.30	500.50	604.30	776.00	1009.00	1064.00	1092.00	1137.00	1182.00

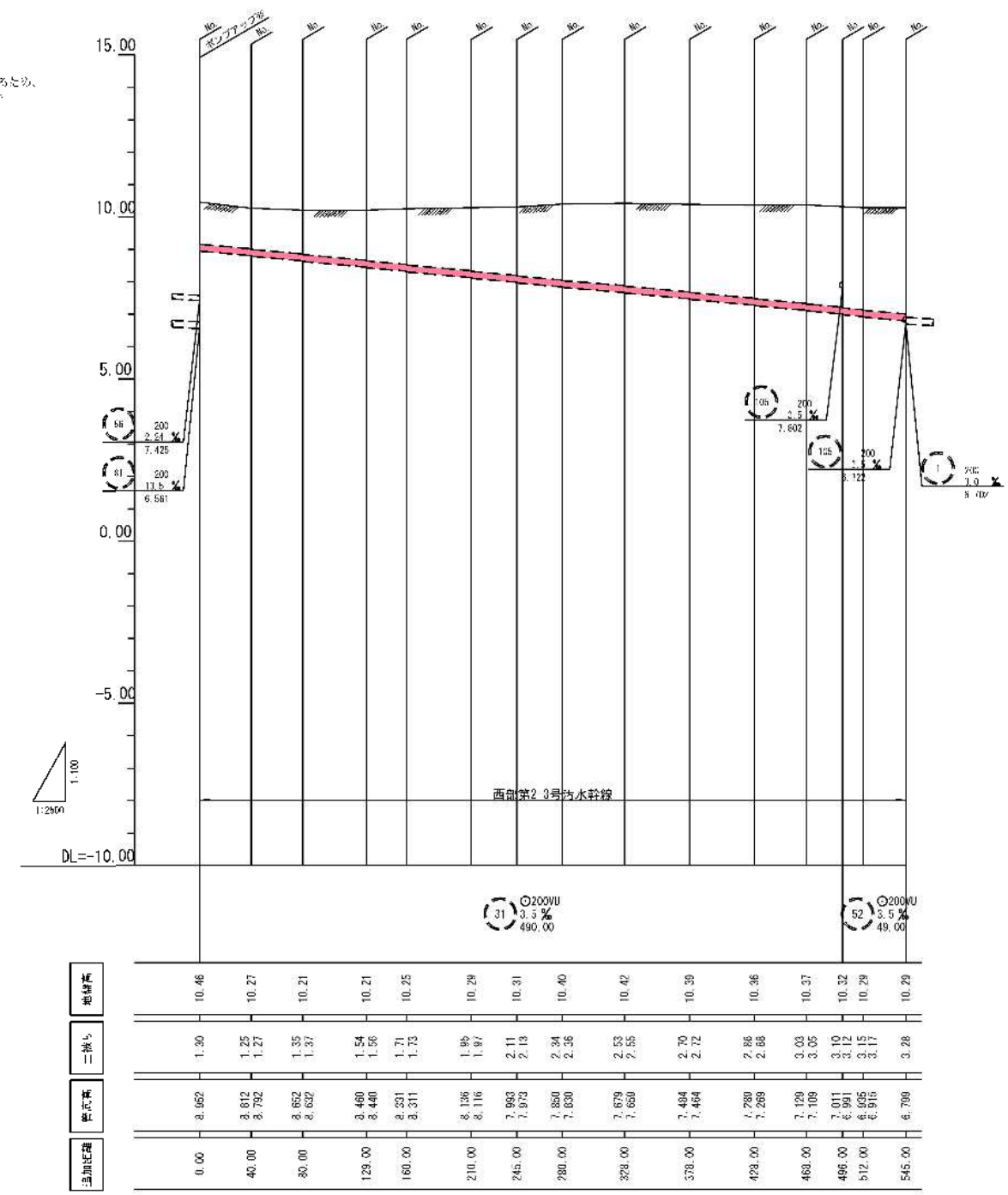


工事名	津長川流域関係久喜公共下水道事業 事業計画変更	
図面名	主要管管架の縦断図 南部第3号汚水幹線 南部第2号汚水幹線	1/3 区小
久喜市		

縦断図 新尺 縦=1:100 横=1:2500



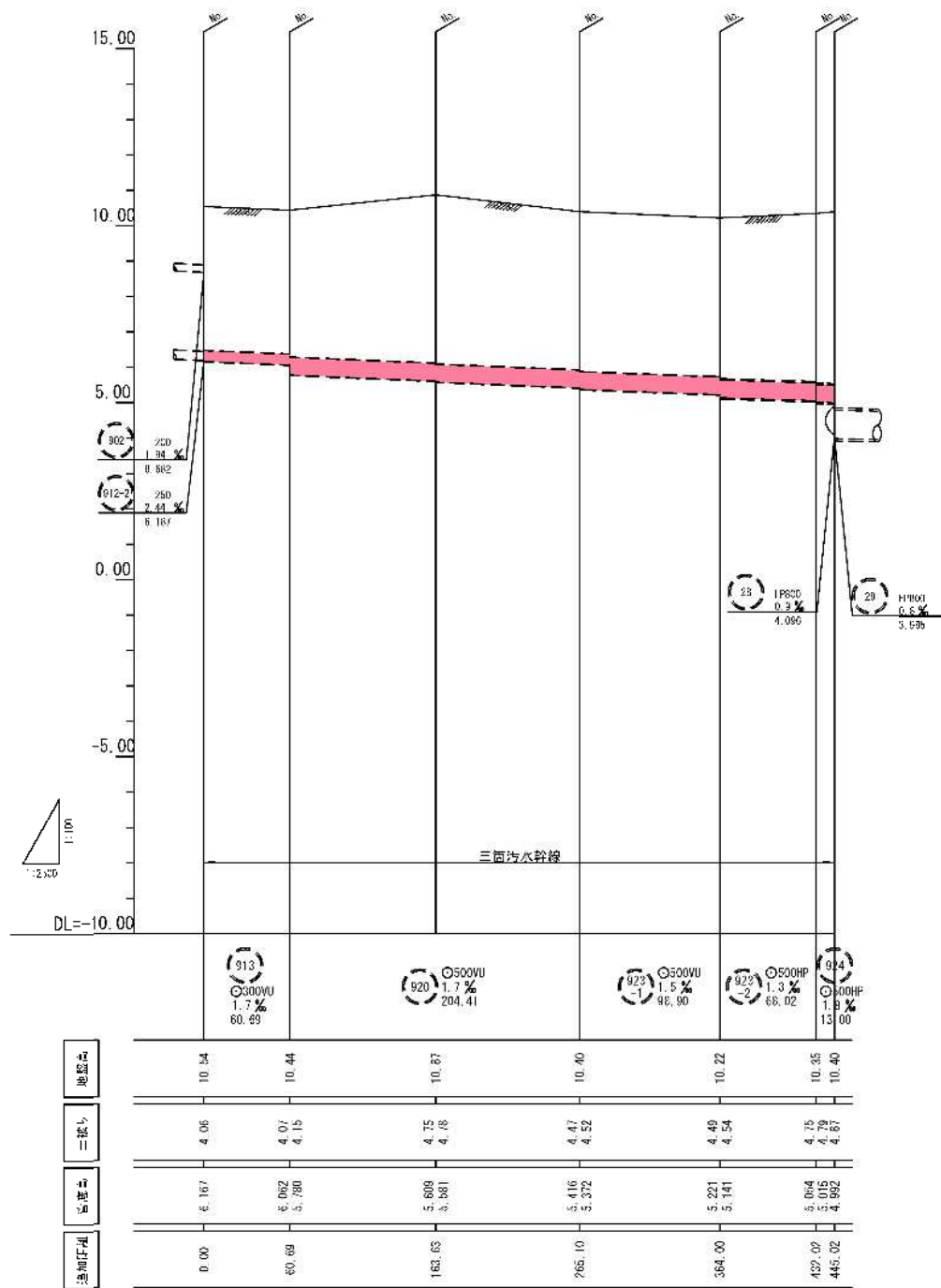
管径のアップは断面図(100)への出止となるため、  
 断面図(100)の管径が実際の管径(100)となります。



1624φ 1624φ 1623φ  
 31φ 52φ

工事名	河川沿川関係施設改善工事	
図面名	主要管渠の縦断図	区小
久 喜 市		

縦断図 断尺 縦=1:100 横=1:2500



913 920 923 924

コサシ	洋長川流域関係久喜公下水道事業 事業計画変更							
図面名	上段管線の積算断面 三面汚水幹線	<table border="1"> <tr> <td>頁</td> <td>3</td> </tr> <tr> <td>冊</td> <td>3</td> </tr> <tr> <td>区画</td> <td>区示</td> </tr> </table>	頁	3	冊	3	区画	区示
頁	3							
冊	3							
区画	区示							
久喜市								