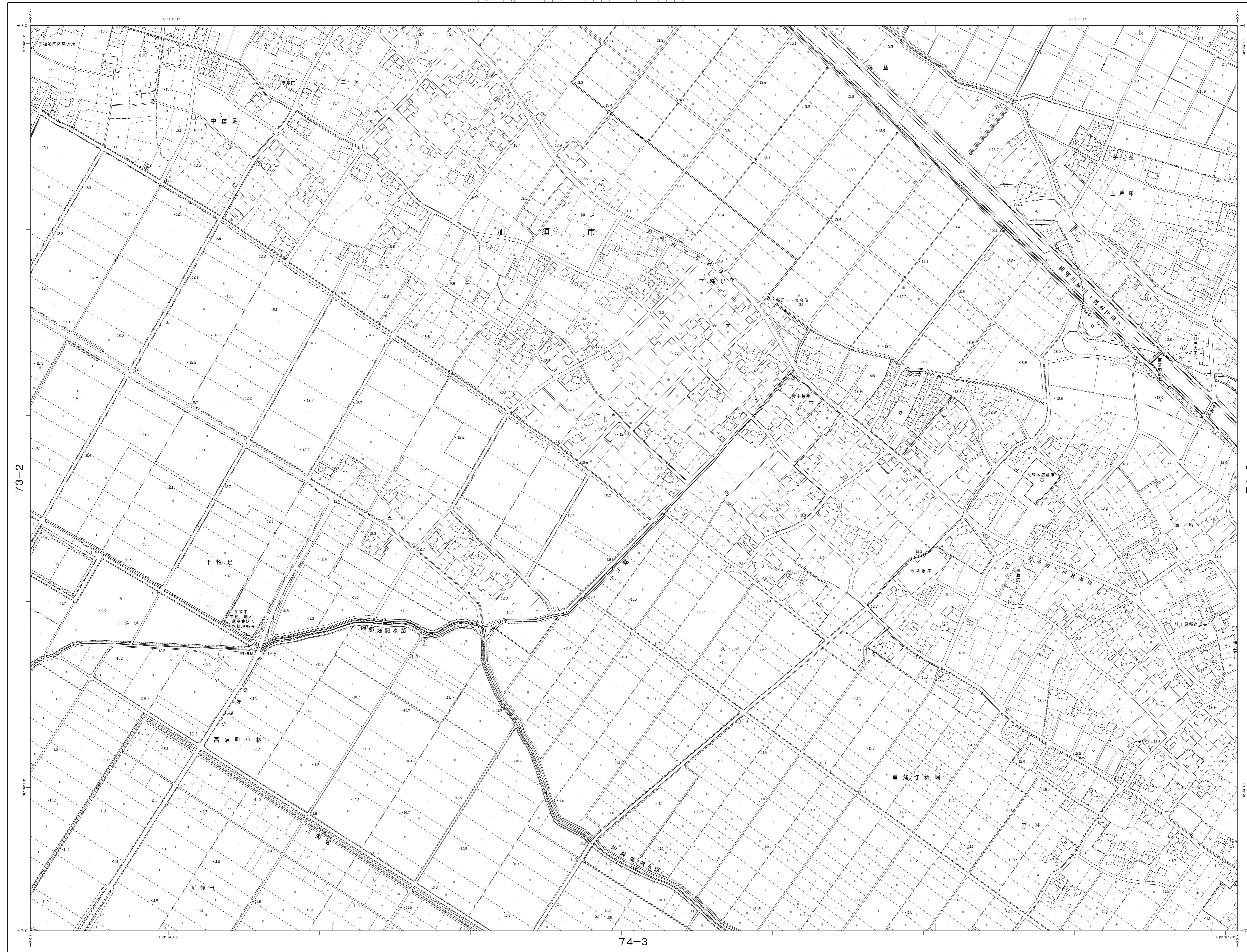
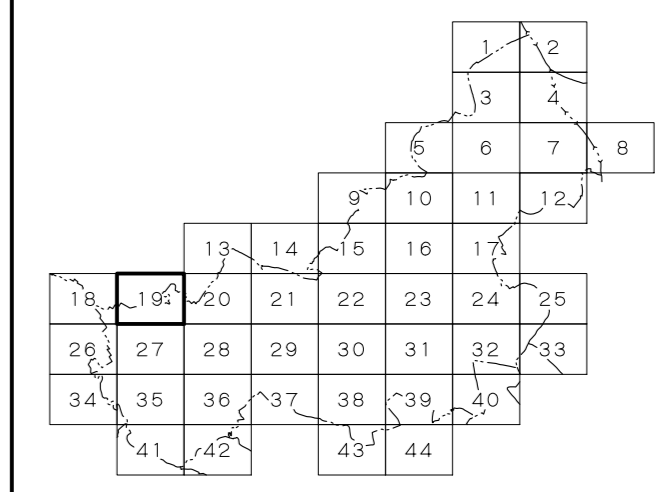


# 久喜市地形図 No.19



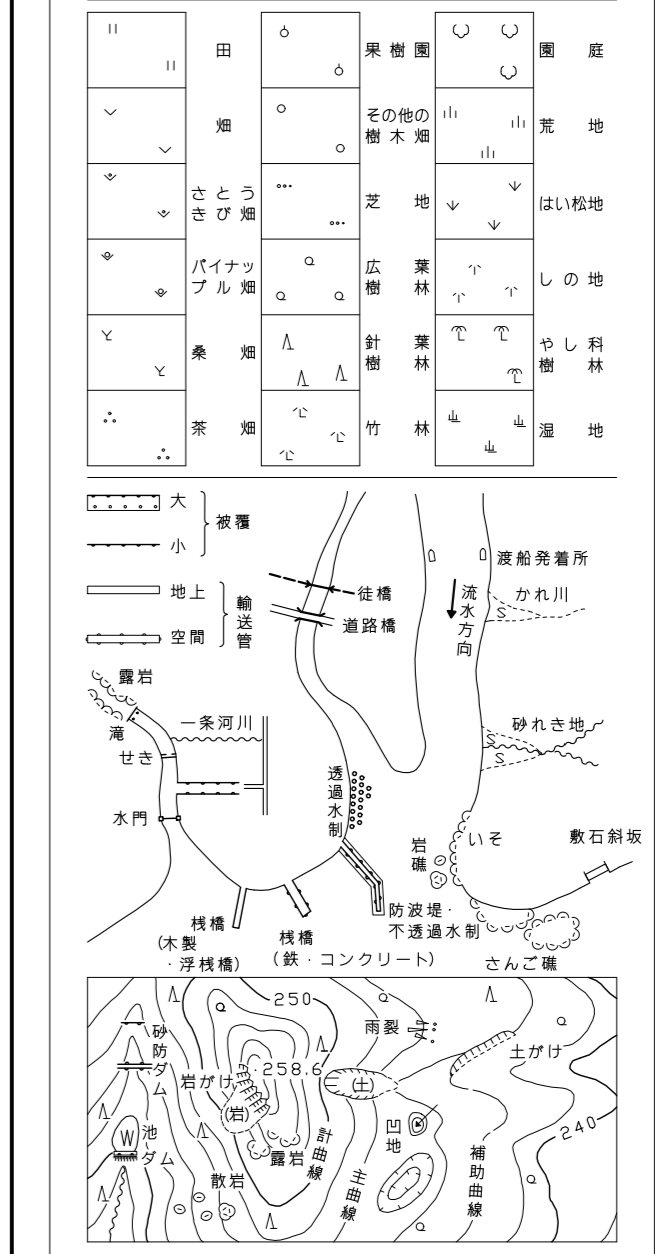
IX-JD 74-1

No.18			No.19			No.20		
No.26			No.27			No.28		



記号

▲ 37.2	三角点	▲ 37.2	三角点
● 25.62	水準点	● 25.62	水準点
● 42.3	水準点	● 42.3	水準点
▽ 35.6	水準点	▽ 35.6	水準点
● 25.73	水準点	● 25.73	水準点
● 12.3	水準点	● 12.3	水準点
● 15.9	水準点	● 15.9	水準点
● 25.84	水準点	● 25.84	水準点



図例は平成14年国土交通省告示第9号の規定による図例集  
 投影はメルカトル投影  
 図例に表示してある距離はメートル単位  
 図例に表示してある面積は100平方メートル  
 図例の基準は東京湾の平均海面  
 等高線の間隔は2メートル  
 平面図角距離は、世界測地系に可応

平成25年測量  
平成31年改正

(2) 平成22年12月撮影空中写真  
平成23年7月撮影空中写真  
平成30年1月撮影空中写真  
平成30年10月現地調査

(1) この測量成果は、加須市長の承認を経て  
測量成果を複製して作成したものである。

この測量成果は、国土地理院長の許可を受けて得たものである。  
 「測量法」平成23年 関公 第27号  
 この測量成果は、国土地理院長の許可を受けて得たものである。  
 「測量法」平成30年 関公 第295号

IX-JD 74-1