1:2,500 国土基本図

IX－JD 85－4

久喜市地形図 No.43

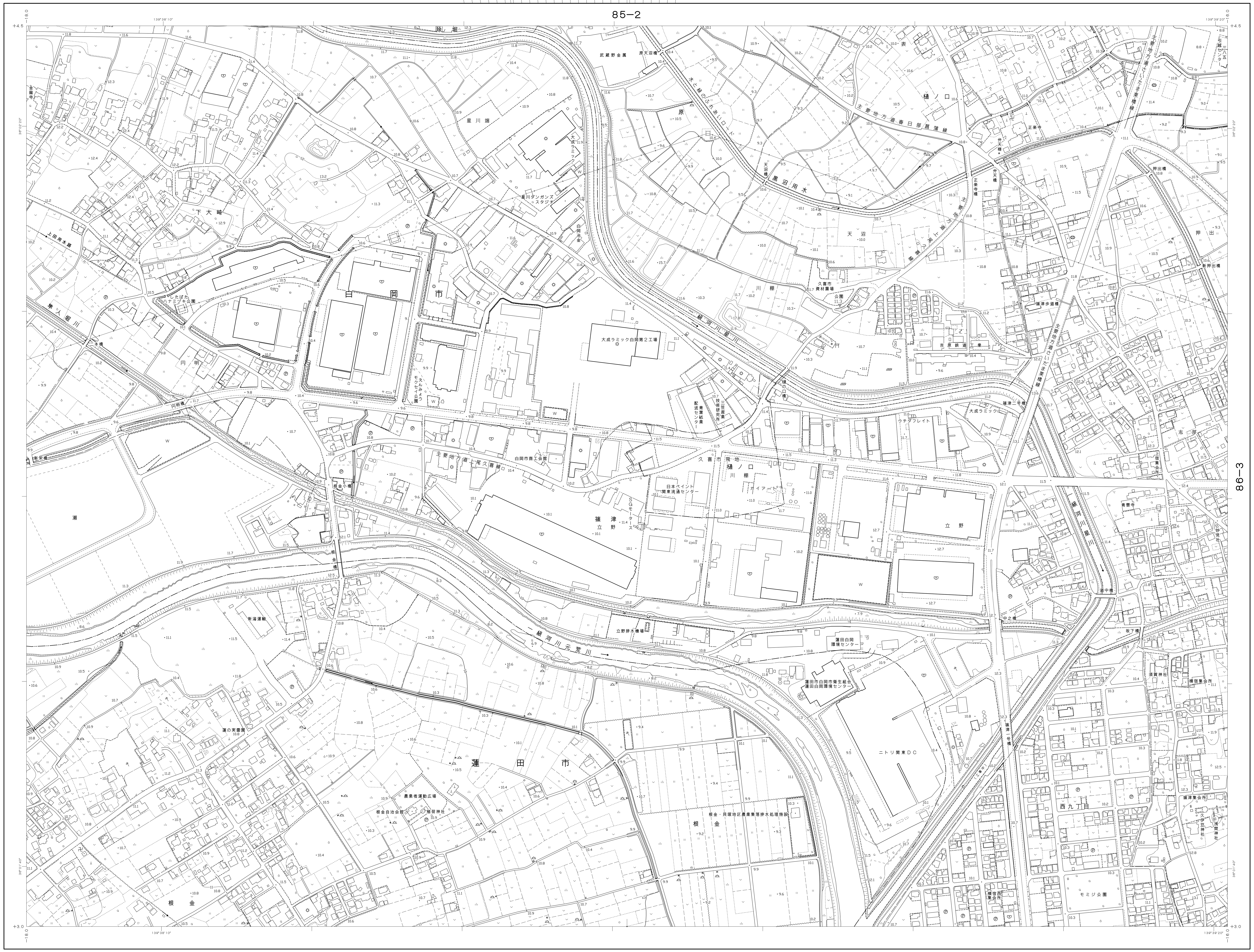

IX－JD 85－4

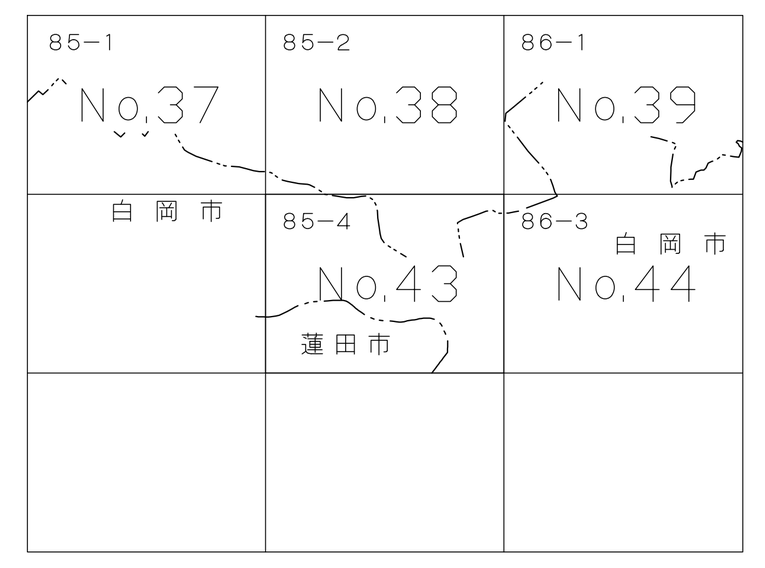

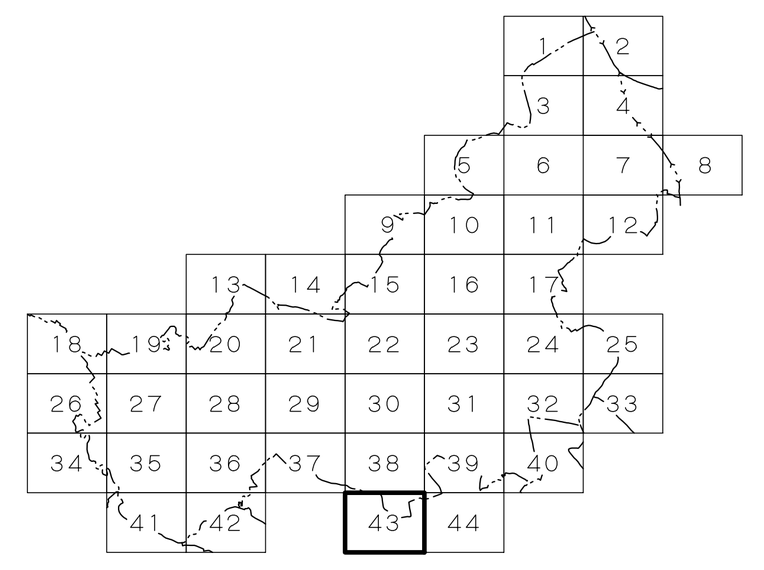

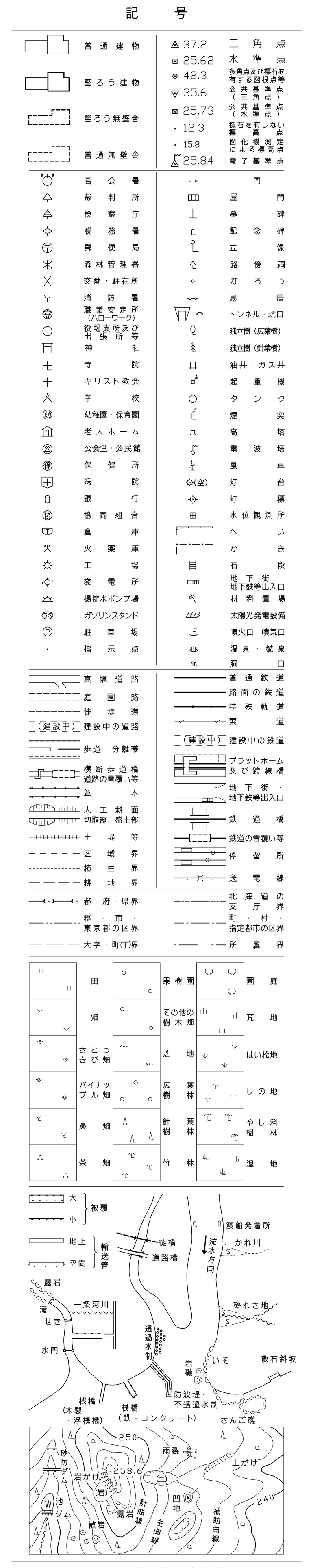

座標系は平成１４年国土交通省告示第９号の規定による第IX座標系
投影は横メルカトル図法
図郭に表示してある座標値はキロメートル単位
図郭に表示してある経緯度目盛は１０秒間隔
高さの基準は東京湾の平均海面
等高線の間隔は２メートル
平面直角座標値は、世界測地系に対応

IX－JD 85－4

(1)　平成10年測量
平成23年修正
平成31年修正

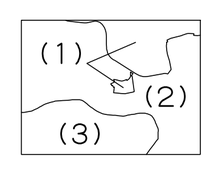

(1) 平成10年 6月撮影空中写真
平成10年 8月現地調査
平成22年12月撮影空中写真
平成23年 7月現地調査
平成30年 1月撮影空中写真
平成30年10月現地調査

(2) 「この地図は、白岡市長の承認を得て同市発行の地形図を使用して調製したものです。」

(3) 「この測量成果は、蓮田市長の承認を得て測量成果を複製して作成したものである。」

1:2,500

「この測量成果は、建設省国土地理院長の承認を得て同院所管の測量標及び測量成果を使用して得たものである。
(承認番号)平10．関公　第80号」

「この測量成果は、国土地理院長の助言をうけて得たものである。
(助言番号)平23年 関公　第27号」

「この測量成果は、国土地理院長の助言を受けて得たものである。
(助言番号)平30年 関公　第295号」

埼玉県　　久喜市